おかやま☆遺跡探訪

津山市街地とその周辺

マップ1 ▶ 津山エリア
マップ2 ◀ 奈義エリア
マップ3 ◀◀ 勝北エリア

裏面→鳥瞰図

文化庁　地域の特色ある埋蔵文化財活用事業補助金

地図の見方

この地図に記した遺跡は３種類に色分けしています。

- ●黄色は駐車場等が整備され、見学しやすい遺跡です。
- ●黒色は専用の駐車場等は整備されていませんが、見学可能な遺跡です。
- ●青色は開発事業に伴い発掘調査を行った遺跡などです。消滅したものも多く見学はできませんが、周辺の地下にはまだ遺跡が広がっている場合もあります。

遺跡を見学するときの注意点

- 野外活動に適した服装・靴を身に着けましょう。
- みだりに私有地に入らないようにしましょう。
- 草木をむやみに切ったり、田畑を踏み荒らしたりしないようにしましょう。
- まわりの人に「あいさつ」を忘れず、また遺跡を見学していることを説明しましょう。
- ハチやヘビ、ウルシなど有害な動植物に気をつけましょう。

〈発行〉
岡山県古代吉備文化財センター
〈所在地〉
〒701-0136　岡山市北区西花尻1325-3
TEL 086-293-3211　FAX 086-293-0142
http://www.pref.okayama.jp/kyoiku/kodai/kodaik.htm
〈交通〉
ＪＲ吉備線吉備津駅から徒歩25分
ＪＲ山陽本線・伯備線庭瀬駅から徒歩40分
〈展示室案内〉
岡山県内の出土品を展示
開館　9:00～17:00
休館　年末年始（臨時休館あり）
入館無料

2016年3月発行

マップ３　勝北エリア

広戸川沿いの平地に小丘陵が点在する勝北エリアでは、弥生時代の集落や古墳のほか、中世の山城や墓地なども見つかっています。

城跡近景

㉙本丸城跡（市史跡）

広戸小学校の北西に位置する中世城館跡。城内には曲輪のほか、土塁や古井戸が残る。

城跡遠景

㉚河原山城跡（市史跡）

本丸城跡の北に隣接する。土塁で囲まれた方形の主郭のほか、複数の曲輪や虎口が観察できる。

1・2号墳

㉛西村古墳群（市史跡）

６基からなる古墳時代後期の古墳群。発掘調査された１・２号墳からは、陶棺や円筒埴輪が出土。

横穴式石室

㉜水原古墳

古墳時代後期の円墳で、横穴式石室が残存。陶棺ほかの出土品は東京国立博物館所蔵。別名、黒媛塚。


弥生時代の集落

㉝山ノ奥遺跡

丘陵上に営まれた弥生時代中期の集落。住居等から石器未成品が多数出土し、石器製作跡と考えられる。

宝篋印塔

㉞観音堂遺跡

津山市勝北支所の向かいにある。青磁碗・備前焼骨蔵器などが出土。南北朝時代の宝篋印塔２基は県重要文化財。

資料館外観

㉟勝北歴史民俗資料館

観音堂遺跡の遺物や民具などを展示。
開館時間：月～金　9:00～17:00（要連絡）　入館無料
問合せ：勝北公民館　0868-36-2101
津山弥生の里文化財センター　0868-24-8413

マップ２　奈義エリア

奈義町は、那岐山（標高 1,255m）の南麓に広がる日本原高原に位置し、町内には弥生時代の集落、古墳時代後期の古墳などが分布しています。

１号陶棺

㊱尾崎古墳

自衛隊演習場内にある後期古墳。墳丘は現存しないが、陶棺が２点出土し、なぎビカリアミュージアムで展示。

「取」のヘラ書き文字

㊲岡・城が端古墳

横穴式石室をもつ古墳時代後期の古墳。「取」の文字がヘラ書きされた須恵器が注目される。

弥生時代の竪穴住居（出典：岡山県文書館資料）

㊳御崎野遺跡

弥生～古墳時代の集落跡。昭和26年、中国地方で初めて弥生時代の竪穴住居が調査されたことで著名。

古墳群の入り口

㊴実薬古墳群（町史跡）

運動公園西側の丘陵上に立地し、南北に並ぶ16基の円墳からなる古墳群。

塚の断面と石塔

㊵山伏塚遺跡

江戸時代に築かれた塚。円墳に似た盛土上に宝篋印塔を設置。周辺では中近世の古道跡を検出。

弥生時代の集落（昭和58年調査）

㊶野田遺跡（町史跡）

弥生時代中期の集落跡。昭和26年に多数の竪穴住居・掘立柱建物が調査され、弥生集落の様相が判明。

石室内の陶棺

㊷霊明塚古墳（町史跡）

古墳時代後期の古墳。横穴式石室内に２基の陶棺が並んで置かれており、外から見学できる。

マップ１　津山エリア

マップ１　津山エリア

現在の津山市街地は、吉井川とその支流沿いの平地に形成されており、遺跡の多くは周囲の丘陵上に立地している。この地域では、古くは縄文時代から人の営みが確認され、弥生時代・古墳時代にも多数の集落や墳墓などがみられます。古代には国府や国分寺、近世には津山城が築かれるなど、一貫して岡山県北東部の中心地域として栄えました。

大谷遺跡出土遺物

①美作国府跡

マップ１の西北部の標高約40m前後の丘陵上に、政庁とその周囲の建物群、区画用の排水溝などが発掘された。

美作国分寺遺跡出土瓦（津山郷土博物館）

②有木遺跡

弥生時代前期の集落と墓地。２基の土坑墓からは、淡青色ヒスイ製の玉が出土した。

院庄Ⅰ区の西、鎌倉～室町時代の美作国府跡。

③院庄館跡（国史跡）

６基からなる古墳時代後期の古墳群。

④大開古墳群

古墳

⑤城和山古墳群（国史跡）

４基からなる古墳時代前期の古墳群。１号墳は美作最大の前方後円墳で、全長約90m。

金堂

⑥神楽尾城跡（市史跡）

神楽尾公園の北西に位置する山城。由緒ある馬場や石垣が残り、眺望のよい平山です。

神楽尾城の全体図

⑦丸山遺跡

丘陵尾根上に３基弥生時代後期の墓と２基の方形台状墓と100基以上の土坑墓を検出。

縄文時代の竪穴住居

⑧大田西遺跡

弥生時代の集落。縄文時代の竪穴住居跡ではほぼ確認できない。

中世城郭の全体図

⑨久田原城跡

鎌倉～室町時代の美作国府の西端に位置する城郭。

発掘調査風景

⑩沼遺跡（市史跡）

弥生時代中期～後期の集落跡。昭和62年以降、数次にわたり調査され、現在は公園として整備。

ビオトープ

⑪津山郷土の里文化財センター

弥生時代の集落跡。多数の竪穴住居のほか、コウヤマキ製の木棺が6遺存する。

遺跡　出土品

⑫宮尾遺跡

弥生時代の集落跡。縄文時代の竪穴住居は現在では確認されていない。

出土遺物

⑬大田遺跡

出土遺物

⑭大田原遺跡

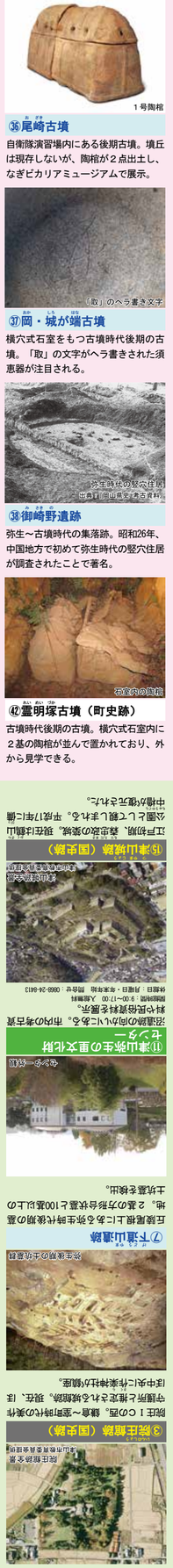
出土遺物

⑮有元遺跡

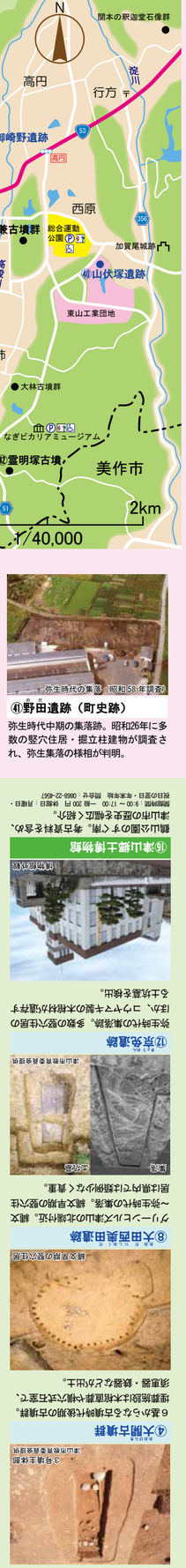
出土遺物

⑯長願寺遺跡

出土遺物

⑰高野山西遺跡

出土遺物

⑱高野山西正仙塚古墳

出土遺物

⑲高野山西正仙塚古墳（市史跡）

出土遺物

⑳神入西遺跡

出土遺物

㉑城東要要塞群的集塞遺物群

出土遺物

㉒林本塚古墳群

出土遺物

㉓神入西遺跡

出土遺物

㉔日上天王山古墳（県史跡）

出土遺物

㉕日上天王山古墳

出土遺物

㉖日上天王山古墳（県史跡）

出土遺物

㉗美作国分寺遺跡

出土遺物

㉘美作国分尼寺遺跡

出土遺物

⑰津山城石切場跡（市史跡）

出土遺物

⑱櫻舟跡（市史跡）

出土遺物

⑲カキ谷Ⅰ号墳

出土遺物

⑳美作国分寺遺跡

出土遺物

㉑高野山西正仙塚古墳

出土遺物

㉒高野山西正仙塚古墳（市史跡）

出土遺物

㉓神入西遺跡

出土遺物

㉔日上天王山古墳

出土遺物

㉕日上天王山古墳

出土遺物

㉖日上天王山古墳

出土遺物

㉗美作国分寺遺跡

出土遺物

㉘美作国分尼寺遺跡

鳥瞰図　津山市街地とその周辺

津山市院庄付近の上空から東を望むと、中央部を吉井川が流れ、北を中国山地の山並み、南を吉備高原に挟まれた盆地に、市街地が広がっていることがよく分かります。古くから山陰・山陽を結ぶ交通の要衝として栄えたこの地には、弥生時代の集落、古墳、古代の官衙や寺院、中世山城など多くの遺跡が残されています。

●黄色は駐車場等が整備され、見学しやすい遺跡です。

●黒色は専用の駐車場等は整備されていませんが、見学可能な遺跡です。
※季節によっては草が茂り、分かりづらい場合もあります。

●青色は開発事業に伴い発掘調査を行った遺跡などです。
消滅したものも多く見学はできませんが、周辺の地にはまだ遺跡が広がっている場合もあります。

城跡遠景

㊸矢筈城跡（県史跡）
標高756mの矢筈山山頂と尾根上に築かれた大規模な山城。天文年間、草苅衝継の築城。

爪ヶ城跡の頂上

㊾爪ヶ城跡
標高約1,070mの広戸仙山山頂に立地し、県内で最も高所にある山城。南東にある矢櫃城の詰の城か。

城跡遠景

㊿大別当城跡
那岐山から派生する丘陵に築かれた有元氏の居城。尾根上に曲輪が連なり、堀切や竪堀も残る。北側に八巻城跡。

城跡遠景

51 鎌倉山城跡
国道53号線を見下ろす、標高558mの山頂に立地する山城。尾根上に曲輪が連なる。堀切・土塁をもたない。

古墳群のある丘陵

52 近長四ツ塚古墳群（市史跡）
加茂川東岸の丘陵上に並ぶ４基の古墳群。２号墳は全長約44.5mの前方後円墳。

内行花文鏡
津山市教育委員会提供

53 近長丸山古墳群
３基からなる古墳時代前期の古墳群。１号墳は径約20mの円墳で、６基の埋葬施設を有し、内行花文鏡などが出土。

1号墓全景
津山市教育委員会提供

54 三毛ヶ池遺跡
丘陵上に築かれた弥生時代後期の墓。全長約15mの墳丘中から、合計40基の土坑墓・土器棺墓を検出。

古墳全景
津山市教育委員会提供

55 井口車塚古墳（市史跡）
古墳時代中期末の帆立貝形古墳。全長約35.5m で周溝・外堤を有し、墳丘上に埴輪列。

56 河辺上原古墳群
加茂川左岸の単独丘陵上に立地する古墳時代後期の古墳群。調査された１～３号墳では、磯櫛や木棺から多数の副葬品が出土。

1号墳磯櫛
津山市教育委員会提供

鉄鉗　鑿　鉄鐸
津山市教育委員会提供

57 西吉田北古墳群
古墳時代中期の古墳群。１号墳からは鍛冶道具の鉄鉗・鑿や、類例の少ない鉄鐸などが出土。

弥生時代の集落
津山市教育委員会提供

58 一貫東遺跡
工業団地内に所在。丘陵上に営まれた弥生時代後期の集落跡。住居のほかに多数の貯蔵穴や土坑墓も検出された。

頭椎大刀柄頭　鞘尻金具
津山市教育委員会提供

59 柳谷古墳
横穴式石室をもつ古墳時代後期の円墳。鎧象嵌の頭椎大刀柄頭と鞘尻金具を含む出土品は県重要文化財。

横穴式石室

45 万燈山古墳（市史跡）
古墳時代後期の円墳。全長約11mの横穴式石室は美作地方最大級。馬具・玉類など多数の副葬品が出土。

城跡遠景

47 医王山城跡（市史跡）
加茂川を見下ろす標高約340mの山頂に築かれた連郭式山城。石垣・堀切など現存。

資料館外観

46 加茂町歴史民俗資料館
万燈山古墳・室尾石生谷口古墳などの出土品を展示。
開館時間：月～金　9:00～17:00　入館無料
問合せ：加茂福祉センター　0868-42-3311
津山弥生の里文化財センター　0868-24-8413

製炭窯群
津山市教育委員会提供

48 緑山遺跡
加茂川西岸の丘陵上にある古墳時代後期の製鉄遺跡。製鉄炉・横口付製炭窯などを多数検出。

玉類

44 室尾石生谷口古墳
古墳時代後期の円墳。加茂川に面する斜面上に立地。横穴式石室からは多数の玉類を含む副葬品が出土。

61 荒神山城跡

62 中宮古墳群

60 的場古墳群

3号墳横穴式石室
津山市教育委員会提供

60 的場古墳群
吉井川に面する丘陵斜面に築かれた古墳時代後期の古墳群。１～３号墳から馬具を含む副葬品が多数出土。

城跡遠景

61 荒神山城跡（市史跡）
標高約290mの山頂付近に立地する山城。虎口の構造や瓦の使用は、織豊系城郭の特徴を示す。

1号墳横穴式石室

62 中宮古墳群（市史跡）
古墳時代後期の古墳群。うち１号墳は横穴式石室と竪穴式石室を有する帆立貝形古墳。