

岡山県市町村現況図

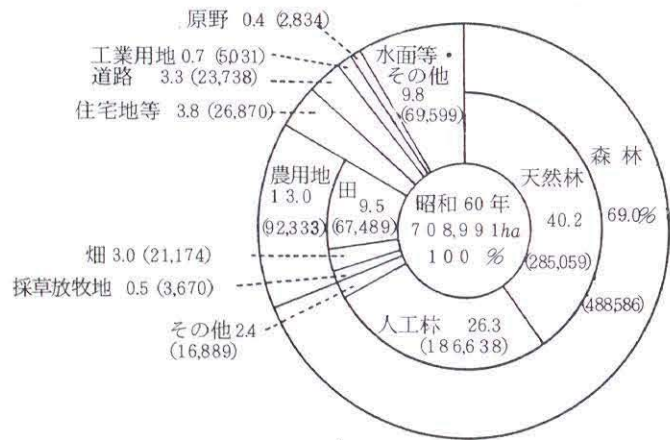
岡山県における市町村数の変遷

年 月 日	市	町	村	計	備 考
明治16年	1 (区)	150	1,671	1,822	
22年	1	3	451	455	市制, 町村制施行 (明22.4.1)※
昭和22年 8月 1日	4	62	303	369	地方自治法施行 (昭22.5.3)
28. 10. 1	9	67	192	268	町村合併促進法施行 (昭28.10.1)
31. 4. 1	12	68	30	110	新市町村建設促進法施行 (昭31.6.30)
31. 9. 30	12	69	24	105	町村合併促進法失効 (昭31.9.30)
35. 4. 1	12	70	16	98	
36. 6. 29	12	69	16	97	新市町村建設促進法一部失効 (昭36.6.29)
37. 4. 1	12	69	16	97	市の合併の特例に関する法律施行 (昭37.5.10)
37. 10. 1	12	69	16	97	新産業都市建設促進法施行 (昭37.8.1)
39. 4. 1	12	69	16	97	工業整備特別地域整備促進法施行 (昭39.7.3)
40. 3. 29	12	69	16	97	市町村の合併の特例に関する法律施行 (昭40.3.29)
44. 4. 1	9	68	16	93	小笠原復帰 (昭43.6.26)
47. 5. 15	10	57	13	80	沖縄復帰 (昭47.5.15)
50. 3. 28	10	56	13	79	市町村の合併の特例に関する法律有効期限延長 (昭50.3.28)
50. 5. 1	10	56	12	78	
60. 4. 1	10	56	12	78	市町村の合併の特例に関する法律有効期限延長 (昭60.4.1)

※岡山県においては明22.6.1



土地利用面積の割合



資料：県土地対策課、県林政課、()内はha

人口と世帯数

年 次	岡 山 県			
	人 口	指 数	世 帯 数	1世帯 当り人口
昭和25年	1,661,099人	97.3	342,701世帯	4.8人
40	1,645,135	96.4	402,669	4.1
45	1,707,026	100.0	453,983	3.8
50	1,814,305	106.3	511,202	3.5
55	1,871,023	109.6	561,355	3.4
60	1,916,906	112.3	583,470	3.3

資料：国勢調査

はじめに

昭和61年度の地方行財政は、急激な円高に伴う深刻な影響も出始めた経済情勢や、国の深刻な財政危機の影響等を受け、依然として厳しい状況にありました。

こういった状況の中で高齢化の急激な進展、住民の価値観の多様化等により、地方行財政に対する住民のニーズは質的・量的に増加し、高度化してきております。


このため、市町村においてはこれら行政需要に対応し、地域の活性化を図るため行政改革の推進や財政構造の健全化等が強く求められたところであります。

今年度もこうした市町村行財政運営の参考資料として、「昭和61年度岡山県市町村要覧」をとりまとめました。収録した資料はごく基本的なものですが、御活用いただければ幸いです。

昭和62年3月

岡山県地域振興部市町村課長

和田 秀 樹



昭和 61 年度

岡山県市町村要覧 目次

岡山県市町村現況図

はじめに

I 市町村概況	1
一 市町村形成の歴史	1
二 人口、面積等	2
三 市町村別概況	4
(参考) 類団主要指標	4 4
四 市町村合併等の経過	4 6
II 地域振興関係	5 3
一 市町村振興計画の策定状況	5 3
二 過疎地域の現況	5 4
(参考) 過疎市町村分布図	5 4
三 過疎対策の概要	5 6
四 広域市町村圏について	5 8
1 広域市町村圏の概況	5 8
2 広域市町村圏事業の執行状況(新計画分)	6 0
III 行政関係	6 9
一 行政組織	6 9
二 職員数及び給与等	7 6
1 一般職関係	7 6
(1) 行政部門別職員数	7 6
(2) 職種別職員数	7 8
(3) 職種別平均給与額等	8 2
2 特別職関係給料月額及び報酬月額	8 6
三 事務の共同処理	8 8
1 協議会	8 8
2 機関の共同設置	9 0
3 事務の委託	9 0

4	一部事務組合	92
四	土地開発公社設立状況	101
五	公益法人設立状況	103
六	県、市町村間の行政システムの改善	104
1	事務委譲	104
2	地域研修センター	105
3	県と市町村間の職員の交流制度	106
IV	選挙関係	107
一	選挙人名簿登録者数	107
二	市町村選挙結果	108
1	党派別、新現元別当選人数	108
2	市町村長選挙候補者別得票数等	110
三	議会議員及び長の任期満了日一覧表	111
V	財政関係	113
一	昭和60年度市町村決算の概要	113
1	特徴	113
	第1図 一般財源と地方債現在高の伸び率の推移	114
2	概要	115
(1)	決算規模	115
	第1表 歳出決算規模の推移	115
	第2図 歳出決算規模の伸び率の推移	115
(2)	決算収支	116
	第2表 実質収支の推移	116
	第3表 収支の推移	117
(3)	歳入の状況	117
	第4表 歳入決算額の構成比の推移	117
	第3図 歳入決算額の構成比の推移	118
	第5表 歳入決算額の伸び率の推移	118
(4)	歳出の状況	120
	第4図 歳出決算額の目的別構成比の推移	121
	第6表 歳出決算額の性質別構成比の推移	122
	第5図 歳出決算額の性質別構成比の推移	122

	第7表 歳出決算額（性質別）の伸び率の推移	123
(5)	財政構造	125
	第8表 一般財源比率の推移	126
	第9表 経常収支比率の推移	126
	第6図 経常収支比率の推移	127
	第10表 公債費比率の推移	127
	第7図 公債費比率の推移	128
	第8図 一般財源の充当状況	129
(6)	将来にわたる財政負担	129
(7)	むすび	129
	第11表 収支状況累年比較	131
	第12表 昭和60年度市町村歳入額調	132
	第13表 昭和60年度市町村歳入の対前年度比較調	134
	第14表 昭和60年度市町村歳出決算額調（目的別）	136
	第15表 昭和60年度市町村歳出決算額調（性質別）	138
	第16表 昭和60年度市町村歳出（性質別）の対前年度比較調	140
	一部事務組合の状況	140
	第17表 昭和60年度一部事務組合別収支状況調	142
	資料編	
	第18表 昭和60年度市町村別決算収支状況調	146
	第19表 昭和60年度市町村別歳入決算額調	150
	第20表 昭和60年度市町村別歳出決算額調（目的別）	158
	第21表 昭和60年度市町村別歳出決算額調（性質別）	166
	第22表 市町村財政関係指数等一覧表	178
	第23表 主要な指標の推移	182
	(参考) 市町村財政関係指数等一覧表用語注釈	190
二	市町村税及び交付金（譲与金）について	192
	第24表 昭和61年度市町村税の税率調	192
	第25表 昭和60年度市町村税調定収入額調	196
	第26表 市町村税の徴収実績	198
	第27表 交付金、譲与金	199
三	地方交付税について	200
1	昭和61年度普通交付税本算定結果	200
2	基準財政需要額	200

3	基準財政収入額	201
4	岡山県の交付状況	201
28表	昭和61年度普通交付税本算定結果	202
(参考第1表)	1 普通交付税の算定基礎の対前年度比較	206
	2 普通交付税の対前年度比較	206
(参考第2表)	1 岡山県下の基準財政需要額の対前年度比較	207
	2 岡山県下の基準財政収入額の対前年度比較	207
(参考第3表)	昭和61年度財政力指数	208
四	交通安全対策特別交付金について	210
(参考)	市町村交付額及び伸び率	211
29表	交通安全対策特別交付金市町村別内訳調	212
五	地方債について	213
1	地方債現在高及び公債費の状況	213
30表	昭和60年度末市町村現債高調(普通会計分)	213
31表	昭和60年度市町村公債費調(普通会計分)	213
32表	昭和60年度末事業別現債高調	214
33表	昭和60年度末団体別現債高調	216
2	地方債許可状況	220
34表	昭和60年度地方債許可状況	220
35表	昭和60年度地方債資金別許可状況	223
六	地方公営企業について	225
1	昭和60年度地方公営企業経営団体一覧表	225
2	昭和60年度地方公営企業決算総括表	226
3	昭和60年度事業別経営状況	228
七	公共施設の状況	230
36表	昭和60年度公共施設状況調	230
八	市町村振興資金について	246
1	目的	246
2	貸付対象事業	246
3	貸付対象団体	246
4	貸付の条件	247
5	昭和60・61年度貸付状況	247

市 町 村 概 況

I 市町村概況

一 市町村形成の歴史

明治維新後岡山県、深津県（小田県と改称）、北条県に分かれていた現在の岡山県は明治8、9年に相次いで合併し、現在の姿となった。同時に大規模な町村合併が行われたが、その後、市制町村制の施行に伴い、明治22年6月岡山区に市制を、その他の町村に町村制及びこれに伴う町村合併を実施した。この結果、従来の1,760（1区68町1,691村）は、455（1市3町451村）となり、1,305（65町1,240村）が減少した。

第二次世界大戦の終結とともに、我が国政治の民主化が強力に推進される中で、地方行政を民主化するため、地方自治制度の改革も検討され、昭和21年9月には、旧地方自治制度の大改正が行われ、つづいて、昭和22年5月には、日本国憲法の施行と同時に、地方自治法が施行され、日本国憲法の本質にのっとった新しい地方自治制度が誕生した。

この新しい地方自治制度は、「住民参政権の拡充」、「地方公共団体の自主性・自律性の強化」、「地方公共団体の行政の能率化と公正の確保」の三つを基本原則として、旧制度を抜本的に改革したものであり、その後、社会・経済情勢の変化に対応した数次の大改正を経て整備された。

しかし、このような改正にもかかわらず、地方自治の確立という目標からみた場合、その結果は予想どおりのものとはならず、これは、基礎的地方公共団体としての町村が新制度下において負担すべき責務に比べて、あまりにも弱小なものが多いことが大きな要因とみられていた。このため、町村の規模を適正化し、行財政能力を充実強化することがまず必要であるとの観点と、更には、戦後の復興のための地域開発の推進やその結果に伴う住民の生活圏の拡大に対応した広域行政の要請に応えるため、地方行政制度の改正と並行して、昭和28年10月には、町村合併促進法が施行され、町村合併が強力に推進された。

岡山県では昭和22年5月には、市町村数が369（4市62町303村）となっていたが、うち310町村は全国町村平均人口に達しない弱小町村であり、また、町村数の多いことでも全国都道府県中十指に数えられる状況であった。これら弱小町村では、戦後の急速な行財政制度の改革によって行政費の増高にあえいでいた。そこで県は、これら弱小町村の財政力強化の必要性を痛感し、全国に先駆けて昭和24年に合併可能又は合併を適当とする68町村を選び、これに対して重点的な合併指導を行うとともに、その他の町村についても、自主的に規模の合理化について研究を呼びかけ、町村合併促進法施行前日の昭和28年9月30日までの間に35件の町村合併が行われ、町村合併促進法の期限切れの昭和31年9月30日には105市町村（12市69町24村）となった。

また、昭和31年6月には、町村合併促進法が失効するのに先立ち、町村合併によって誕生した新市町村の育成を図るため、新市町村建設促進法（5年間の時限立法）が制定され、国の財政上その他の援助措置などを規定し、合併市町村の建設計画の実施を促進することになった。

その後昭和40年3月には市町村の合併の特例に関する法律が制定され、主として隣接町村を市が編入する形で市町村の編成が進み、昭和50年5月、現在の78市町村（10市56町12村）となった。

二 人口、面積等

岡山県総人口 (昭和60年国調人口) 1,916,906人
 // 総面積 (昭和60年国土地理院調) 7,089.91km²
 市町村数 (昭和62年4月1日現在) 10市56町12村

区分	国勢調査 (昭60.1.0)					住民基本台帳 (昭61.1.2末)		産業別就業人口 (昭60.1.0国調)		
	人口 (人)	増減率 60年/55年	世帯	面積 (km ²)	人口密度 (人/km ²)	人口 (人)	世帯	第一次 (人)	第二次 (人)	第三次 (人)
岡倉津玉笠并総高新備	572,479	4.9	191,318	510.72	1,120.9	572,202	200,550	16,941	72,956	179,127
山敷山	413,632	2.4	125,595	298.99	1,383.4	416,387	132,289	8,892	86,652	100,443
津部	86,837	4.5	27,335	185.64	467.8	85,950	28,835	3,971	13,079	24,127
野岡	76,954	△ 1.1	23,865	103.30	745.0	77,189	24,668	1,867	15,463	17,813
原社	60,598	△ 2.1	18,005	123.32	491.4	61,262	19,048	3,543	11,345	14,226
梁見	37,212	△ 0.4	10,141	89.50	415.8	37,648	10,567	1,770	9,983	7,241
前	51,240	4.3	14,355	193.25	2,651	52,228	14,692	3,397	10,772	11,672
市	26,553	△ 2.6	7,881	228.99	1,160	26,448	8,383	3,049	4,475	6,387
計	28,343	△ 2.0	8,497	352.80	80.3	28,284	8,496	3,418	4,927	6,573
市	3,224	△ 2.4	9,509	133.21	242.0	3,248	10,312	868	7,783	6,585
御津郡	11,163	△ 0.8	2,996	11,400	97.9	11,218	3,258	1,246	1,763	2,756
御津部	8,091	△ 2.7	2,391	8,966	90.2	8,242	2,486	936	1,386	2,095
建加茂川	6,572	△ 2.6	2,051	14,136	46.5	6,825	2,173	1,675	1,238	1,000
赤磐郡	13,999	2.4	4,048	43.02	325.4	14,150	4,122	909	2,402	3,704
瀬山	21,129	13.2	5,806	34.96	60.44	21,501	6,044	1,385	3,125	5,138
赤熊	5,571	△ 2.2	1,495	42.78	130.2	5,729	1,565	801	950	1,375
山井	6,888	15.8	1,685	44.94	153.3	6,626	1,877	619	1,264	1,352
吉	6,417	△ 4.1	1,868	86.77	74.0	6,656	1,940	1,016	1,320	1,222
和気郡	10,317	△ 4.7	2,994	35.34	291.9	10,522	3,022	364	1,992	2,326
日吉	5,552	1.8	1,583	88.29	62.9	5,469	1,555	326	1,368	1,020
佐伯	4,808	△ 4.2	1,308	60.10	80.0	4,862	1,350	587	1,108	880
和	14,019	△ 0.4	3,879	82.94	169.0	13,970	4,209	774	2,819	2,959
久米郡	9,038	△ 3.0	2,647	27.63	327.1	9,156	2,681	1,258	1,394	1,902
牛久	20,086	2.4	5,593	69.62	288.5	20,156	5,274	1,947	3,247	4,307
邑長	9,714	7.8	2,624	29.33	331.2	9,956	2,767	677	2,030	2,040
児島郡	13,218	15.8	3,454	30.52	433.1	13,682	3,594	1,265	2,616	2,843
灘島	11,593	5.4	3,180	7.90	1,467.5	11,505	3,378	220	1,946	3,002
都窪	3,429	11.4	827	10.26	334.2	3,542	851	307	625	755
早山	5,045	7.8	1,348	9.51	530.5	5,183	1,383	272	1,064	1,159
浅口郡	7,499	△ 1.2	1,917	10.74	698.2	7,644	1,961	656	1,665	1,494
船金	12,643	△ 1.2	3,388	20.67	611.7	12,816	3,456	921	2,310	2,956
鴨寄	19,571	5.2	5,264	36.38	538.0	20,067	5,474	1,185	4,562	3,973
里	7,509	△ 5.6	2,092	8.72	861.1	7,706	2,264	380	1,589	1,652
小	9,975	10.4	2,755	12.36	807.0	10,362	2,889	457	2,177	2,309
矢田	17,869	△ 2.9	4,722	90.19	198.1	18,244	4,773	1,657	4,331	3,649
美	6,635	△ 3.2	1,761	73.22	90.6	6,784	1,766	1,593	1,594	948

区分	国勢調査 (昭60.1.0)					住民基本台帳 (昭61.1.2末)		産業別就業人口 (昭60.1.0国調)		
	人口 (人)	増減率 60年/55年	世帯	面積 (km ²)	人口密度 (人/km ²)	人口 (人)	世帯	第一次 (人)	第二次 (人)	第三次 (人)
後月井郡	7,206	△ 3.1	2,030	80.80	89.2	7,363	2,050	1,134	1,676	1,188
吉備郡	22,590	8.6	5,789	42.62	530.0	22,881	5,933	1,272	5,340	4,153
上房郡	3,092	△ 0.8	875	46.31	66.8	3,223	901	815	666	495
北賀	7,135	△ 0.2	1,864	71.76	99.4	7,345	1,871	1,143	1,592	1,283
漢房陽	8,824	2.4	2,324	127.26	69.3	9,160	2,415	2,000	1,457	1,616
川上郡	7,006	△ 1.3	2,144	82.05	85.4	7,006	2,192	893	1,423	1,519
成川	5,138	△ 2.7	1,442	86.81	59.2	5,126	1,457	1,161	1,127	793
備	3,971	△ 6.7	1,275	102.68	38.7	4,031	1,266	1,201	665	575
阿哲郡	4,576	0.2	1,195	122.39	37.4	4,562	1,228	760	687	973
大神	2,964	△ 6.1	809	136.35	21.7	3,040	856	560	552	491
哲	4,389	△ 0.2	1,145	106.13	41.4	4,456	1,156	905	822	704
西	3,747	△ 2.1	1,080	76.93	48.7	3,787	1,101	717	733	667
真庭郡	10,749	△ 2.5	2,958	138.50	77.6	10,813	2,975	1,266	2,102	2,450
勝落	17,162	0.3	4,383	147.61	116.3	17,186	4,526	2,438	3,355	3,664
湯久美	4,452	△ 2.6	1,357	142.26	31.3	4,481	1,345	806	489	1,330
新川	11,718	△ 0.1	3,400	74.81	156.6	11,844	3,466	803	2,488	2,859
八中	2,098	△ 1.3	553	66.48	31.6	2,145	573	531	343	358
和	1,272	△ 6.3	410	67.26	18.9	1,279	370	302	281	196
和	2,586	2.2	705	77.26	33.5	2,718	766	706	252	588
和	3,309	△ 0.2	917	61.54	53.8	3,444	917	812	452	699
和	987	△ 3.8	285	47.73	20.7	1,043	297	184	224	162
苦田郡	6,439	△ 2.1	1,801	159.53	40.4	6,562	1,890	829	1,388	1,274
加富	1,124	△ 2.3	342	76.56	14.7	1,154	368	312	125	232
奥上	3,503	△ 4.5	1,087	132.30	26.5	3,693	1,179	774	513	780
阿鏡	1,085	△ 3.7	375	88.67	12.2	1,105	345	199	166	315
鏡	818	△ 3.2	228	42.09	19.4	839	231	196	159	133
鏡	11,745	1.7	3,132	121.81	96.4	11,992	3,588	1,707	2,315	2,219
勝田郡	4,386	△ 0.9	1,405	86.06	51.0	4,556	1,425	712	947	803
勝	11,469	10.5	3,289	53.54	214.2	11,715	3,347	1,395	2,352	2,404
勝	7,905	1.1	1,939	69.65	113.5	8,182	2,022	1,036	1,184	2,415
勝	7,818	2.4	2,047	45.01	173.7	7,925	2,275	981	1,389	1,651
英田郡	5,616	3.1	1,619	54.91	102.3	5,717	1,675	536	1,289	1,005
大東	1,464	0.7	406	28.04	52.2	1,510	410	321	341	188
西	1,928	0.3	532	57.65	33.4	1,937	527	219	484	331
美	14,285	0.8	4,330	88.45	161.5	14,428	4,435	1,169	2,327	3,781
作	8,684	△ 3.3	2,588	110.15	78.8	8,924	2,688	1,305	1,809	1,667
英	3,874	△ 2.0	1,128	63.65	60.9	3,914	1,130	469	983	672
久米郡	7,840	1.2	2,214	70.91	110.6	8,224	2,476	1,362	1,375	1,527
中久	4,243	△ 3.8	1,222	83.39	50.9	4,300	1,227	1,001	773	687
米	7,005	△ 3.5	2,050	78.15	89.6	7,100	2,189	1,327	1,052	1,608
米	8,630	1.7	2,384	74.86	115.3	8,917	2,542	1,224	1,511	1,837
米	7,633	△ 3.0	2,235	78.06	97.8	7,747	2,361	734	1,706	1,500
町村計	530,815	1.5	146,969	4,870.19	109.0	539,947	152,103	61,650	102,799	112,608
県計	1,916,906	2.5	583,470	7,089.91	270.4	1,930,032	609,945	109,366	340,234	486,802

三 市町村別概況

凡 例

- この要覧は、昭和62年4月1日現在における県下の市町村について、市役所、町村役場の位置、電話番号、コード番号、執行部、議会、人口、面積、財政状況、類団、地域指定状況について掲載したものである。
- 「執行部」のうち「長」「助役」「収入役」は、昭和62年4月1日現在のものである。
- 「執行部」のうち「職員数」は、昭和61年「地方公務員給与実態調査」（教育長は含まない）による。
- 「議会」は、昭和62年4月1日現在のものであり、「定数」のうち（ ）の数字は昭和60年国勢調査人口に基づいて求められた法定数であり、所属党派別議員数は昭和61年12月31日現在のものである。
- 「面積」は、建設省国土地理院が公表した昭和60年10月1日現在の面積である。
- 「人口密度」は、昭和60年国勢調査人口を「面積」で割り、小数第一位まで表わした。
- 「類団」とは、P44の「類型」による。
- 「地域指定状況」は、昭和62年4月1日現在のものであり、「地経」は地域経済活性化対策推進地域のことである。

岡 山 市

本庁舎所在地 (〒700) 岡山市大供1-1-1
電話 (0862) 25-4211 市町村コード 332011

執 行 部	長	松 本 一		議 会	任期	6 2. 4 3 0										
	助 役	鹿 子 木 貢			議長	藤 原 照 夫										
	収入役	久 山 忠 孝			副議長	渡 辺 慎 一										
	職員数	5,674人 (うち一般職 5,312人)			定(56)人	自	社	民	公	共	他	無	欠			
人 口	5 0 国調	51,347人	増減率	財 政 状 況	区 分	昭和58年度	昭和59年度	昭和60年度								
	5 5 "	54,583人	6.3%		歳入決算	106,599,248 ^{千円}	108,358,380 ^{千円}	117,491,153 ^{千円}								
	6 0 "	57,247人	4.9%		歳出決算	102,688,800	105,399,009	115,596,976								
	年齢別構成率	15未満	21.6%		実質収支	1,561,406	387,276	353,027								
		15~64	67.9%		財政力指数(平均)	0.872	0.892	0.899								
		65以上	10.5%		経常収支率	75.2%	75.8%	75.3%								
	面積	510.72km ²	人口密度		1,120.9人/km ²	公債費比率	12.9	13.6	13.3							
	類 団	VI-5			標準財政規模	57,651,689 ^{千円}	59,832,997 ^{千円}	65,788,363 ^{千円}								
	地 域	低開	工特		新産	農工	農振	山振	過疎	準過疎	豪雪	工再	特土	地経	離島	辺地
	指定状況				○		○						○		○	

倉 敷 市

本庁舎所在地 (〒710) 倉敷市西中新田640
電話 (0864) 26-3333 市町村コード 332020

執 行 部	長	滝 沢 義 夫		議 会	任期	6 4. 1 3 1										
	助 役	室 山 貴 義 , 洲 脇 滋			議長	中 田 豊										
	収入役	角 南 博 史			副議長	金 谷 光 夫										
	職員数	4,265人 (うち一般職 3,883人)			定(52)人	自	社	民	公	共	他	無	欠			
人 口	5 0 国調	39,275人	増減率	財 政 状 況	区 分	昭和58年度	昭和59年度	昭和60年度								
	5 5 "	40,378人	2.8%		歳入決算	95,819,108 ^{千円}	93,998,721 ^{千円}	101,365,092 ^{千円}								
	6 0 "	41,363人	2.4%		歳出決算	94,175,407	92,568,123	96,594,892								
	年齢別構成率	15未満	23.2%		実質収支	928,285	692,214	3,470,648								
		15~64	66.8%		財政力指数(平均)	1.166	1.141	1.153								
		65以上	9.9%		経常収支率	79.5%	78.1%	75.7%								
	面積	298.99km ²	人口密度		1,383.4人/km ²	公債費比率	13.6	13.6	12.3							
	類 団	V-4			標準財政規模	46,969,884 ^{千円}	48,121,831 ^{千円}	54,405,298 ^{千円}								
	地 域	低開	工特		新産	農工	農振	山振	過疎	準過疎	豪雪	工再	特土	地経	離島	辺地
	指定状況				○		○						○		○	

津山市

本庁舎所在地 (〒708) 津山市山北520
電話 (0868) 23-2111 市町村コード 332038

Table with columns for Executive (長), Deputy (助役), Revenue (収入役), Staff (職員数), Council (議会), and various financial and demographic indicators (人口, 面積, 地城指定状況).

笠岡市

本庁舎所在地 (〒714) 笠岡市笠岡1876-1
電話 (08656) 3-2111 市町村コード 332054

Table with columns for Executive (長), Deputy (助役), Revenue (収入役), Staff (職員数), Council (議会), and various financial and demographic indicators (人口, 面積, 地城指定状況).

玉野市

本庁舎所在地 (〒706) 玉野市宇野1-27-1
電話 (0863) 31-1111 市町村コード 332046

Table with columns for Executive (長), Deputy (助役), Revenue (収入役), Staff (職員数), Council (議会), and various financial and demographic indicators (人口, 面積, 地城指定状況).

井原市

本庁舎所在地 (〒715) 井原市井原町311-1
電話 (08666) 2-6111 市町村コード 332071

Table with columns for Executive (長), Deputy (助役), Revenue (収入役), Staff (職員数), Council (議会), and various financial and demographic indicators (人口, 面積, 地城指定状況).

総 社 市

本庁舎所在地 (〒719-11) 総社市中央1-1-1
電話 (08669) 2-1111 市町村コード 332089

Table for 総社市 (Sōja City) containing administrative details (Mayor, Council, Staff), population statistics (50, 55, 60 age groups), financial data (Income/Expense, Real Income, Fiscal Index, etc.), and land use information.

高 梁 市

本庁舎所在地 (〒716) 高梁市松原通2043
電話 (0866) 22-2180 市町村コード 332097

Table for 高梁市 (Takayama City) containing administrative details (Mayor, Council, Staff), population statistics (50, 55, 60 age groups), financial data (Income/Expense, Real Income, Fiscal Index, etc.), and land use information.

新 見 市

本庁舎所在地 (〒718) 新見市新見310-3
電話 (08677) 2-0661 市町村コード 332101

Table for 新見市 (Niimi City) containing administrative details (Mayor, Council, Staff), population statistics (50, 55, 60 age groups), financial data (Income/Expense, Real Income, Fiscal Index, etc.), and land use information.

備 前 市

本庁舎所在地 (〒705) 備前市東片上126
電話 (0869) 64-3301 市町村コード 332119

Table for 備前市 (Bizen City) containing administrative details (Mayor, Council, Staff), population statistics (50, 55, 60 age groups), financial data (Income/Expense, Real Income, Fiscal Index, etc.), and land use information.

御津町

本庁舎所在地 (〒709-21) 御津郡御津町大字金川1020
電話 (08672) 4-1111 市町村コード 333018

Table with columns for Executive (長), Deputy (助役), Income (収入役), Staff (職員数), Council (議), and Financial Status (財政状況). Includes data for 50th, 55th, and 60th anniversaries, and a regional classification table.

建部町

本庁舎所在地 (〒709-31) 御津郡建部町福渡489
電話 (08672) 2-1111 市町村コード 333034

Table with columns for Executive (長), Deputy (助役), Income (収入役), Staff (職員数), Council (議), and Financial Status (財政状況). Includes data for 50th, 55th, and 60th anniversaries, and a regional classification table.

0136352

加茂川町

本庁舎所在地 (〒709-23) 御津郡加茂川町下加茂1073-1
電話 (08673) 4-1111 市町村コード 333051

Table with columns for Executive (長), Deputy (助役), Income (収入役), Staff (職員数), Council (議), and Financial Status (財政状況). Includes data for 50th, 55th, and 60th anniversaries, and a regional classification table.

瀬戸町

本庁舎所在地 (〒709-08) 赤磐郡瀬戸町瀬戸45
電話 (08695) 2-1111 市町村コード 333212

Table with columns for Executive (長), Deputy (助役), Income (収入役), Staff (職員数), Council (議), and Financial Status (財政状況). Includes data for 50th, 55th, and 60th anniversaries, and a regional classification table.

山陽町

本庁舎所在地 (〒709-08) 赤磐郡山陽町下市344
電話 (08695) 5-1111 市町村コード 333221

Table for 山陽町 (Shanyō) showing executive details, financial data, and population statistics for 昭和58, 59, and 60 years.

熊山町

本庁舎所在地 (〒709-07) 赤磐郡熊山町大字松木623
電話 (08699) 5-1211 市町村コード 333247

Table for 熊山町 (Kumayama) showing executive details, financial data, and population statistics for 昭和58, 59, and 60 years.

赤坂町

本庁舎所在地 (〒701-22) 赤磐郡赤坂町町苅田516
電話 (086957) 2222 市町村コード 333239

Table for 赤坂町 (Akasaka) showing executive details, financial data, and population statistics for 昭和58, 59, and 60 years.

吉井町

本庁舎所在地 (〒701-25) 赤磐郡吉井町周匝136
電話 (08695) 4-1111 市町村コード 333255

Table for 吉井町 (Yoshii) showing executive details, financial data, and population statistics for 昭和58, 59, and 60 years.

日生町

本庁舎所在地 (〒701-32) 和気郡日生町大字日生630
電話 (0869) 72-1101 市町村コード 333425

Table with columns for Executive (長), Deputy (助役), Income (収入役), Staff (職員数), Council (議会), and Financial Status (財政状況) for 2023, 2022, and 2021. Includes sub-sections for Age Structure (年齢別構成率) and Area (面積).

吉永町

本庁舎所在地 (〒709-02) 和気郡吉永町吉永中878
電話 (0869) 84-2511 市町村コード 333441

Table with columns for Executive (長), Deputy (助役), Income (収入役), Staff (職員数), Council (議会), and Financial Status (財政状況) for 2023, 2022, and 2021. Includes sub-sections for Age Structure (年齢別構成率) and Area (面積).

佐伯町

本庁舎所在地 (〒709-05) 和気郡佐伯町矢田305
電話 (0869) 88-1101 市町村コード 333450

Table with columns for Executive (長), Deputy (助役), Income (収入役), Staff (職員数), Council (議会), and Financial Status (財政状況) for 2023, 2022, and 2021. Includes sub-sections for Age Structure (年齢別構成率) and Area (面積).

和気町

本庁舎所在地 (〒709-04) 和気郡和気町尺所555
電話 (0869) 93-1121 市町村コード 333468

Table with columns for Executive (長), Deputy (助役), Income (収入役), Staff (職員数), Council (議会), and Financial Status (財政状況) for 2023, 2022, and 2021. Includes sub-sections for Age Structure (年齢別構成率) and Area (面積).

牛 窓 町

本庁舎所在地 (〒701-43) 邑久郡牛窓町牛窓4911
電話 (086934) 3431 市町村コード 333611

Table with columns for Executive (長), Deputy (助役), Income (収入役), Staff (職員数), Council (議会), and Financial/Political Status (財政状況). Includes data for 50th, 55th, and 60th national censuses, population, and various financial ratios.

邑 久 町

本庁舎所在地 (〒701-42) 邑久郡邑久町尾張485-1
電話 (08692) 2-1111 市町村コード 333620

Table with columns for Executive (長), Deputy (助役), Income (収入役), Staff (職員数), Council (議会), and Financial/Political Status (財政状況). Includes data for 50th, 55th, and 60th national censuses, population, and various financial ratios.

長 船 町

本庁舎所在地 (〒701-42) 邑久郡長船町土師291
電話 (086926) 2001 市町村コード 333638

Table with columns for Executive (長), Deputy (助役), Income (収入役), Staff (職員数), Council (議会), and Financial/Political Status (財政状況). Includes data for 50th, 55th, and 60th national censuses, population, and various financial ratios.

灘 崎 町

本庁舎所在地 (〒709-12) 児島郡灘崎町大字片岡207
電話 (08636) 2-1411 市町村コード 334014

Table with columns for Executive (長), Deputy (助役), Income (収入役), Staff (職員数), Council (議会), and Financial/Political Status (財政状況). Includes data for 50th, 55th, and 60th national censuses, population, and various financial ratios.

早 島 町

本庁舎所在地 (〒701-03) 都窪郡早島町大字前潟360-1
電話 (0864) 82-0611 市町村コード 334235

Table with columns for Executive (長), Deputy (助役), Income (収入役), Staff (職員数), Council (任期, 議長, 副議長), and Financial/Population (財政状況, 人口, 面積, 指定状況).

清 音 村

本庁舎所在地 (〒710-11) 都窪郡清音村大字軽部1135
電話 (08669) 4-0111 市町村コード 334286

Table with columns for Executive (長), Deputy (助役), Income (収入役), Staff (職員数), Council (任期, 議長, 副議長), and Financial/Population (財政状況, 人口, 面積, 指定状況).

山 手 村

本庁舎所在地 (〒719-11) 都窪郡山手村大字地頭片山17-1
電話 (08669) 2-1241 市町村コード 334278

Table with columns for Executive (長), Deputy (助役), Income (収入役), Staff (職員数), Council (任期, 議長, 副議長), and Financial/Population (財政状況, 人口, 面積, 指定状況).

船 穂 町

本庁舎所在地 (〒710-02) 浅口郡船穂町大字船穂2897
電話 (086552) 3111 市町村コード 334413

Table with columns for Executive (長), Deputy (助役), Income (収入役), Staff (職員数), Council (任期, 議長, 副議長), and Financial/Population (財政状況, 人口, 面積, 指定状況).

金光町

本庁舎所在地 (〒719-01) 浅口郡金光町大字占見新田751
電話 (086542) 3121 市町村コード 334421

Table with columns for Executive (長), Deputy (助役), Income (収入役), Staff (職員数), Council (議会), and various financial and demographic statistics (人口, 面積, 地城指定状況).

寄島町

本庁舎所在地 (〒714-01) 浅口郡寄島町7531
電話 (086554) 3111 市町村コード 334448

Table with columns for Executive (長), Deputy (助役), Income (収入役), Staff (職員数), Council (議会), and various financial and demographic statistics (人口, 面積, 地城指定状況).

鴨方町

本庁舎所在地 (〒719-02) 浅口郡鴨方町大字六条院中3050
電話 (086544) 7000 市町村コード 334430

Table with columns for Executive (長), Deputy (助役), Income (収入役), Staff (職員数), Council (議会), and various financial and demographic statistics (人口, 面積, 地城指定状況).

里庄町

本庁舎所在地 (〒719-03) 浅口郡里庄町大字里見1107-2
電話 (08656) 4-3111 市町村コード 334456

Table with columns for Executive (長), Deputy (助役), Income (収入役), Staff (職員数), Council (議会), and various financial and demographic statistics (人口, 面積, 地城指定状況).

矢掛町

本庁舎所在地 (〒714-12) 小田郡矢掛町矢掛3118-1
電話 (08668) 2-1010 市町村コード 334618

Table with columns for Executive (Mayor: 山岡治喜), Council (Chairman: 青江四郎), Finance (Income/Expense), and Demographics (Population: 18,400). Includes financial data for 2018-2020 and regional status.

美星町

本庁舎所在地 (〒714-14) 小田郡美星町大字三山1055
電話 (086687) 3111 市町村コード 334626

Table with columns for Executive (Mayor: 杉原昇), Council (Chairman: 荒木昭五), Finance (Income/Expense), and Demographics (Population: 6,635). Includes financial data for 2018-2020 and regional status.

芳井町

本庁舎所在地 (〒714-21) 後月郡芳井町大字吉井253-1
電話 (08667) 2-0111 市町村コード 334812

Table with columns for Executive (Mayor: 小谷鉄雄), Council (Chairman: 早川輝夫), Finance (Income/Expense), and Demographics (Population: 7,440). Includes financial data for 2018-2020 and regional status.

真備町

本庁舎所在地 (〒710-13) 吉備郡真備町大字箭田1141-1
電話 (08669) 8-1111 市町村コード 335037

Table with columns for Executive (Mayor: 徳田秀穂), Council (Chairman: 森永泰之), Finance (Income/Expense), and Demographics (Population: 22,590). Includes financial data for 2018-2020 and regional status.

有 漢 町

本庁舎所在地 (〒716-113) 上房郡有漢町大字有漢2133
電話 (0866) 57-3211 市町村コード 335215

Table with columns for Executive (長), Deputy (助役), Income (収入役), Staff (職員数), Council (議会), and Financial Status (財政状況). Includes data for 50, 55, and 60 age groups, and various financial ratios.

北 房 町

本庁舎所在地 (〒716-114) 上房郡北房町大字下啓部255
電話 (0866) 52-2111 市町村コード 335223

Table with columns for Executive (長), Deputy (助役), Income (収入役), Staff (職員数), Council (議会), and Financial Status (財政状況). Includes data for 50, 55, and 60 age groups, and various financial ratios.

賀 陽 町

本庁舎所在地 (〒716-111) 上房郡賀陽町大字豊野1-2
電話 (0866) 54-1313 市町村コード 335231

Table with columns for Executive (長), Deputy (助役), Income (収入役), Staff (職員数), Council (議会), and Financial Status (財政状況). Includes data for 50, 55, and 60 age groups, and various financial ratios.

成 羽 町

本庁舎所在地 (〒716-011) 川上郡成羽町大字下原1068-1
電話 (0866) 42-3211 市町村コード 335410

Table with columns for Executive (長), Deputy (助役), Income (収入役), Staff (職員数), Council (議会), and Financial Status (財政状況). Includes data for 50, 55, and 60 age groups, and various financial ratios.

川 上 町

本庁舎所在地 (〒716-02) 川上郡川上町大字地頭1819-1
電話 (0866) 48-2200 市町村コード 335428

Table with columns for Executive (長), Deputy (助役), Income (収入役), Staff (職員数), Council (議会), and Financial Status (財政状況). Includes data for 50th, 55th, and 60th anniversaries, population, and various financial ratios.

備 中 町

本庁舎所在地 (〒716-03) 川上郡備中町大字布賀29-2
電話 (0866) 45-2211 市町村コード 335436

Table with columns for Executive (長), Deputy (助役), Income (収入役), Staff (職員数), Council (議会), and Financial Status (財政状況). Includes data for 50th, 55th, and 60th anniversaries, population, and various financial ratios.

大 佐 町

本庁舎所在地 (〒719-35) 阿哲郡大佐町大字小阪部1509
電話 (086798) 2111 市町村コード 335614

Table with columns for Executive (長), Deputy (助役), Income (収入役), Staff (職員数), Council (議会), and Financial Status (財政状況). Includes data for 50th, 55th, and 60th anniversaries, population, and various financial ratios.

神 郷 町

本庁舎所在地 (〒719-36) 阿哲郡神郷町大字下神代4205
電話 (08679) 2-6111 市町村コード 335622

Table with columns for Executive (長), Deputy (助役), Income (収入役), Staff (職員数), Council (議会), and Financial Status (財政状況). Includes data for 50th, 55th, and 60th anniversaries, population, and various financial ratios.

哲 多 町

本庁舎所在地 (〒718-03) 阿哲郡哲多町大字本郷 246-4
電話 (086796) 2111 市町村コード 335631

Table with columns for Executive (長), Deputy (助役), Income (収入役), Staff (職員数), Council (議会), and various financial and demographic indicators (人口, 面積, 地城) for the town of Tetsudo.

哲 西 町

本庁舎所在地 (〒719-37) 阿哲郡哲西町大字矢田 1755-1
電話 (086794) 2111 市町村コード 335649

Table with columns for Executive (長), Deputy (助役), Income (収入役), Staff (職員数), Council (議会), and various financial and demographic indicators (人口, 面積, 地城) for the town of Tetsu.

勝 山 町

本庁舎所在地 (〒717) 真庭郡勝山町大字勝山 53-1
電話 (0867) 44-2611 市町村コード 335819

Table with columns for Executive (長), Deputy (助役), Income (収入役), Staff (職員数), Council (議会), and various financial and demographic indicators (人口, 面積, 地城) for the town of Katsuyama.

落 合 町

本庁舎所在地 (〒719-31) 真庭郡落合町大字垂水 1901-5
電話 (0867) 52-1111 市町村コード 335827

Table with columns for Executive (長), Deputy (助役), Income (収入役), Staff (職員数), Council (議会), and various financial and demographic indicators (人口, 面積, 地城) for the town of Rakko.

湯原町

本庁舎所在地 (〒717-04) 真庭郡湯原町大字豊栄1515
電話 (0867) 62-2011 市町村コード 335835

Table with columns for Executive (長), Deputy (助役), Income (収入役), Staff (職員数), Council (議会), and Financial Status (財政状況). Includes data for 50th, 55th, and 60th national censuses, and various financial metrics like income/expenditure decisions and public debt ratios.

久世町

本庁舎所在地 (〒719-32) 真庭郡久世町大字久世2928
電話 (0867) 42-1111 市町村コード 335843

Table with columns for Executive (長), Deputy (助役), Income (収入役), Staff (職員数), Council (議会), and Financial Status (財政状況). Includes data for 50th, 55th, and 60th national censuses, and various financial metrics like income/expenditure decisions and public debt ratios.

美甘村

本庁舎所在地 (〒717-01) 真庭郡美甘村大字美甘4014
電話 (0867) 56-2611 市町村コード 335851

Table with columns for Executive (長), Deputy (助役), Income (収入役), Staff (職員数), Council (議会), and Financial Status (財政状況). Includes data for 50th, 55th, and 60th national censuses, and various financial metrics like income/expenditure decisions and public debt ratios.

新庄村

本庁舎所在地 (〒717-02) 真庭郡新庄村2008-1
電話 (0867) 56-2626 市町村コード 335860

Table with columns for Executive (長), Deputy (助役), Income (収入役), Staff (職員数), Council (議会), and Financial Status (財政状況). Includes data for 50th, 55th, and 60th national censuses, and various financial metrics like income/expenditure decisions and public debt ratios.

川 上 村

本庁舎所在地 (〒717-06) 真庭郡川上村大字上福田719-2
電話 (0867) 66-3611 市町村コード 335878

Table with columns for Executive (長), Deputy (助役), Income (収入役), Staff (職員数), Council (議会), and Financial/Population (財政・人口) data for 2025, 2026, and 2027.

八 束 村

本庁舎所在地 (〒717-05) 真庭郡八束村大字上長田915
電話 (0867) 66-2511 市町村コード 335886

Table with columns for Executive (長), Deputy (助役), Income (収入役), Staff (職員数), Council (議会), and Financial/Population (財政・人口) data for 2025, 2026, and 2027.

中 和 村

本庁舎所在地 (〒717-04) 真庭郡中和村大字下和1802
電話 (0867) 67-2111 市町村コード 335894

Table with columns for Executive (長), Deputy (助役), Income (収入役), Staff (職員数), Council (議会), and Financial/Population (財政・人口) data for 2025, 2026, and 2027.

加 茂 町

本庁舎所在地 (〒709-39) 苫田郡加茂町大字塔中104
電話 (0868) 42-3111 市町村コード 336017

Table with columns for Executive (長), Deputy (助役), Income (収入役), Staff (職員数), Council (議会), and Financial/Population (財政・人口) data for 2025, 2026, and 2027.

富 村

本庁舎所在地 (〒719-33) 苫田郡富村大字富西谷125-1
電話 (0867) 57-2111 市町村コード 336025

Table with columns for Executive (長), Deputy (助役), Income (収入役), Staff (職員数), Council (議会), and Financial Status (財政状況). Includes sub-tables for population (人口) and age structure (年齢別構成率).

奥 津 町

本庁舎所在地 (〒708-04) 苫田郡奥津町久田下原46-2
電話 (0868) 52-2211 市町村コード 336033

Table with columns for Executive (長), Deputy (助役), Income (収入役), Staff (職員数), Council (議会), and Financial Status (財政状況). Includes sub-tables for population (人口) and age structure (年齢別構成率).

上 斎 原 村

本庁舎所在地 (〒708-06) 苫田郡上斎原村本村514-1
電話 (0868) 44-2111 市町村コード 336041

Table with columns for Executive (長), Deputy (助役), Income (収入役), Staff (職員数), Council (議会), and Financial Status (財政状況). Includes sub-tables for population (人口) and age structure (年齢別構成率).

阿 波 村

本庁舎所在地 (〒709-39) 苫田郡阿波村1238
電話 (0868) 46-2011 市町村コード 336050

Table with columns for Executive (長), Deputy (助役), Income (収入役), Staff (職員数), Council (議会), and Financial Status (財政状況). Includes sub-tables for population (人口) and age structure (年齢別構成率).

鏡野町

本庁舎所在地 (〒708-03) 苫田郡鏡野町竹田660
電話 (0868) 54-2111 市町村コード 336068

Table with columns for Executive (長), Deputy (助役), Income (収入役), Staff (職員数), Council (議会), and Financial Status (財政状況). Includes data for 50th, 55th, and 60th national surveys, age distribution, and various financial ratios.

勝田町

本庁舎所在地 (〒707-01) 勝田郡勝田町真加部1616
電話 (08687) 7-1111 市町村コード 336211

Table with columns for Executive (長), Deputy (助役), Income (収入役), Staff (職員数), Council (議会), and Financial Status (財政状況). Includes data for 50th, 55th, and 60th national surveys, age distribution, and various financial ratios.

勝央町

本庁舎所在地 (〒709-43) 勝田郡勝央町勝間田201
電話 (0868) 38-3111 市町村コード 336220

Table with columns for Executive (長), Deputy (助役), Income (収入役), Staff (職員数), Council (議会), and Financial Status (財政状況). Includes data for 50th, 55th, and 60th national surveys, age distribution, and various financial ratios.

奈義町

本庁舎所在地 (〒708-13) 勝田郡奈義町豊沢306-1
電話 (0868) 36-4111 市町村コード 336238

Table with columns for Executive (長), Deputy (助役), Income (収入役), Staff (職員数), Council (議会), and Financial Status (財政状況). Includes data for 50th, 55th, and 60th national surveys, age distribution, and various financial ratios.

勝北町

本庁舎所在地 (〒708-12) 勝田郡勝北町新野東567
電話 (0868) 36-5111 市町村コード 336246

Table with columns for Executive (長), Deputy (助役), Income (収入役), Staff (職員数), Council (議会), and Financial Status (財政状況). Includes data for 50th, 55th, and 60th national censuses, and various financial ratios like income/expenditure and public debt.

大原町

本庁舎所在地 (〒707-04) 英田郡大原町古町1709
電話 (08687) 8-3111 市町村コード 336416

Table with columns for Executive (長), Deputy (助役), Income (収入役), Staff (職員数), Council (議会), and Financial Status (財政状況). Includes data for 50th, 55th, and 60th national censuses, and various financial ratios.

東栗倉村

本庁舎所在地 (〒707-04) 英田郡東栗倉村大字太田152-1
電話 (08687) 8-3133 市町村コード 336424

Table with columns for Executive (長), Deputy (助役), Income (収入役), Staff (職員数), Council (議会), and Financial Status (財政状況). Includes data for 50th, 55th, and 60th national censuses, and various financial ratios.

西栗倉村

本庁舎所在地 (〒707-05) 英田郡西栗倉村大字影石2
電話 (08687) 9-2111 市町村コード 336432

Table with columns for Executive (長), Deputy (助役), Income (収入役), Staff (職員数), Council (議会), and Financial Status (財政状況). Includes data for 50th, 55th, and 60th national censuses, and various financial ratios.

美 作 町

本庁舎所在地 (〒707) 英田郡美作町栄町38-2
電話 (08687) 2-0921 市町村コード 336441

Table with columns for Executive (長), Deputy (助役), Income (収入役), Staff (職員数), Council (議), and Financial Status (財政状況). Includes data for 50th, 55th, and 60th anniversaries, and regional indicators like lowland (低開), special (工特), etc.

作 東 町

本庁舎所在地 (〒709-42) 英田郡作東町江見475-1
電話 (08687) 5-1111 市町村コード 336459

Table with columns for Executive (長), Deputy (助役), Income (収入役), Staff (職員数), Council (議), and Financial Status (財政状況). Includes data for 50th, 55th, and 60th anniversaries, and regional indicators like lowland (低開), special (工特), etc.

英 田 町

本庁舎所在地 (〒701-26) 英田郡英田町福本810-2
電話 (08687) 4-3111 市町村コード 336467

Table with columns for Executive (長), Deputy (助役), Income (収入役), Staff (職員数), Council (議), and Financial Status (財政状況). Includes data for 50th, 55th, and 60th anniversaries, and regional indicators like lowland (低開), special (工特), etc.

中 央 町

本庁舎所在地 (〒709-37) 久米郡中央町原田1735
電話 (0868) 6-1111 市町村コード 336611

Table with columns for Executive (長), Deputy (助役), Income (収入役), Staff (職員数), Council (議), and Financial Status (財政状況). Includes data for 50th, 55th, and 60th anniversaries, and regional indicators like lowland (低開), special (工特), etc.

本庁舎所在地 (〒709-34) 久米郡旭町西川999
電話 (086727) 3111 市町村コード 336629

Table with columns for Executive (長), Deputy (助役), Income (収入役), Staff (職員数), Council (議会), and Financial/Population (財政・人口) data for 2025, 2026, and 2027.

本庁舎所在地 (〒709-36) 久米郡久米南町下弓削502-1
電話 (08672) 8-2111 市町村コード 336637

Table with columns for Executive (長), Deputy (助役), Income (収入役), Staff (職員数), Council (議会), and Financial/Population (財政・人口) data for 2025, 2026, and 2027.

本庁舎所在地 (〒709-46) 久米郡久米町南方中1690
電話 (0868) 57-3111 市町村コード 336645

Table with columns for Executive (長), Deputy (助役), Income (収入役), Staff (職員数), Council (議会), and Financial/Population (財政・人口) data for 2025, 2026, and 2027.

本庁舎所在地 (〒708-15) 久米郡柵原町久木225
電話 (0868) 62-1111 市町村コード 336653

Table with columns for Executive (長), Deputy (助役), Income (収入役), Staff (職員数), Council (議会), and Financial/Population (財政・人口) data for 2025, 2026, and 2027.

(参考) 類団主要指標

(昭和60年度：一団体当たり単位 千円)

項目 類型	歳入総額	歳出総額	実質収支	財政力	経常収	公債費	標準財政規模 (標準税収入額等) + 普通交付税		
				指数	支比率	比率			
都	0-0	7,795,770	7,624,605	146,033	0.36	84.1	15.1	3,818,885	
	0-1	8,293,877	8,117,995	170,594	0.37	84.3	15.4	4,279,557	
	0-2	7,877,283	7,669,262	197,939	0.55	81.6	14.1	4,029,963	
	0-3	7,891,581	7,718,838	131,965	0.48	87.3	15.2	3,925,643	
	0-4	7,996,444	7,847,835	128,634	0.46	83.5	14.8	3,584,104	
	0-5	6,664,722	6,490,261	169,576	0.53	86.0	13.9	3,247,198	
	I-0	9,972,677	9,792,151	177,899	0.48	81.1	13.5	5,222,413	
	I-1	10,335,813	10,080,652	234,798	0.49	81.4	14.6	5,220,762	
	I-2	10,026,948	9,815,826	194,898	0.61	79.1	14.6	5,275,485	
	I-3	10,471,412	10,283,652	161,697	0.57	84.4	15.7	5,186,148	
	I-4	10,817,990	10,492,484	277,753	0.74	79.0	13.7	5,643,289	
	I-5	11,172,713	11,083,793	83,536	0.63	81.8	15.8	5,699,540	
	II-2	15,463,871	15,004,864	419,743	0.70	79.0	14.9	7,625,120	
	II-3	15,473,747	15,217,220	223,880	0.59	81.7	15.9	7,791,424	
	II-4	13,954,676	13,494,773	419,772	0.75	76.9	13.4	7,509,343	
II-5	15,125,264	14,804,400	257,488	0.71	81.1	14.3	7,788,550		
市	III-2	2,182,432	2,122,862	583,758	0.84	75.3	13.9	1,138,173	
	III-3	2,238,394	2,192,190	436,267	0.71	80.0	14.1	1,184,247	
	III-4	1,999,102	1,930,358	577,679	0.84	77.0	13.6	1,093,203	
	III-5	2,275,816	2,229,286	404,412	0.76	84.4	14.9	1,193,418	
	IV-3	3,558,633	3,541,614	20,339	0.75	76.1	13.5	1,841,593	
	IV-4	3,337,696	3,275,435	50,283	0.84	80.0	14.7	1,823,301	
	IV-5	3,840,894	3,728,785	534,710	0.78	81.2	14.6	1,972,218	
	V-3	5,687,240	5,559,979	1,212,784	0.82	71.5	12.8	3,275,127	
	V-4	5,157,954	5,076,811	690,273	0.85	79.0	12.6	2,850,238	
	V-5	6,903,818	6,751,151	1,078,195	0.83	79.6	14.1	3,606,325	
	VI-4	11,206,465	10,990,546	1,328,795	0.93	88.5	14.1	5,707,833	
	VI-5	12,381,349	12,131,022	1,315,555	0.83	80.1	13.7	6,255,926	
	町	0-0	1,480,675	1,423,867	54,792	0.13	81.3	14.8	727,876
		0-1	1,462,240	1,404,626	55,482	0.18	79.1	13.6	727,869
		0-2	1,418,673	1,362,894	53,867	0.17	79.3	14.0	694,532
0-3		1,340,276	1,289,269	47,504	0.19	75.0	11.9	681,657	
0-4		1,438,968	1,382,208	54,201	0.22	79.1	14.2	657,651	
村	I-0	2,027,298	1,954,912	68,292	0.17	80.0	14.0	1,050,841	
	I-1	2,063,064	1,993,956	65,850	0.19	80.0	13.8	1,064,362	
	I-2	2,060,584	2,000,041	57,912	0.23	80.2	14.5	1,057,018	
	I-3	1,771,530	1,692,025	74,375	0.26	77.4	12.9	949,552	
	I-4	1,644,435	1,551,472	90,493	0.38	78.9	13.2	836,533	
II-0	2,515,552	2,442,102	71,583	0.21	79.6	14.1	1,319,472		
II-1	2,340,774	2,272,839	65,483	0.24	79.9	14.2	1,268,623		
II-2	2,347,364	2,273,550	70,596	0.27	80.0	14.1	1,241,581		
II-3	2,124,623	2,051,194	69,154	0.34	78.3	13.4	1,149,797		
II-4	1,981,489	1,882,900	86,429	0.39	76.2	13.3	1,093,977		

項目 類型	歳入総額	歳出総額	実質収支	財政力	経常収	公債費	標準財政規模 (標準税収入額等) + 普通交付税	
				指数	支比率	比率		
町	III-0	3,059,540	2,976,197	80,705	0.24	79.7	14.0	1,663,261
	III-1	2,991,368	2,896,463	91,906	0.29	80.2	14.1	1,637,098
	III-2	2,862,984	2,759,589	98,154	0.35	79.0	14.0	1,549,876
	III-3	2,699,317	2,597,207	95,880	0.42	77.5	13.4	1,466,209
	III-4	2,683,886	2,579,236	96,155	0.49	78.0	13.8	1,492,279
	IV-0	3,886,633	3,751,031	132,920	0.29	78.0	14.0	2,234,912
	IV-1	3,872,739	3,750,775	109,619	0.34	78.4	14.6	2,199,356
	IV-2	3,746,500	3,621,073	121,263	0.39	78.7	14.1	2,126,112
	IV-3	3,595,238	3,465,578	123,212	0.47	76.5	13.0	2,020,615
	IV-4	3,803,334	3,652,171	137,950	0.55	76.2	13.6	1,996,470
	V-0	5,616,575	5,454,706	161,619	0.30	79.7	16.5	3,141,514
	V-1	4,371,860	4,230,359	125,991	0.33	78.9	12.8	2,586,513
	V-2	4,536,454	4,396,463	134,534	0.45	78.1	13.2	2,638,602
	V-3	4,488,804	4,310,218	164,866	0.52	75.9	13.4	2,552,800
	V-4	4,371,916	4,195,023	158,355	0.58	75.7	13.4	2,495,552
村	VI-0	5,188,586	4,979,867	198,422	0.48	78.5	13.2	3,103,952
	VI-1	5,969,130	5,807,907	153,376	0.35	79.8	15.6	3,416,127
	VI-2	5,274,809	5,062,256	210,180	0.57	72.5	10.3	3,102,721
	VI-3	5,864,730	5,687,526	138,812	0.52	78.1	14.2	3,145,464
	VI-4	5,146,178	4,947,804	177,927	0.61	75.2	14.6	3,076,106
	VII-1	6,069,740	5,742,411	312,017	0.41	76.0	12.6	3,782,212
	VII-2	11,180,265	10,873,714	252,050	0.58	66.3	12.5	5,287,943
	VII-3	6,044,636	5,824,862	214,860	0.63	76.2	12.0	3,656,209
	VII-4	6,377,802	6,118,757	238,722	0.63	74.2	13.4	3,822,689
	VIII-3	8,175,762	7,776,489	335,958	0.70	69.6	11.9	4,657,457
	VIII-4	8,075,192	7,764,342	273,577	0.67	78.6	13.8	4,850,111

市町村名	合併関係			参 考
	関係市町村名	施行年月日	合併形式	
児島郡 灘崎町	児島郡郷内村の一部	昭34. 3. 1	編入	
都窪郡 早島町 山手村 清音村	岡山市の一部 岡山市の一部 岡山市の一部	昭52. 2. 1 昭57. 1. 1 昭61. 1. 1	境界変更 境界変更 境界変更	
浅口郡 船穂町 金光町 鴨方町 寄島町 里庄町	浅口郡鴨方町, 六条院町 小田郡矢掛町大字浅海字阿部山の一部 浅口郡大島村の一部	昭30. 4. 1 昭32. 1. 1 昭30. 4. 1	合 体 境界変更 編 入	
小田郡 矢掛町 美星町	小田郡矢掛町, 美川村, 三谷村, 山田村, 川面町, 中川村 浅口郡鴨方町の一部 小田郡小田町 小田郡美山村, 塚村, 宇戸村 川上郡日里村	昭29. 5. 1 昭32. 1. 1 昭36. 1. 15 昭29. 6. 1	合 体 境界変更 編 入 合 体	
後月郡 芳井町	後月郡芳井町, 明治村, 共和村, 三原村	昭29. 5. 1	合 体	
吉備郡 真備町	吉備郡箭田町, 呉妹村, 二万村, 蘭村, 大備村 吉備郡穂井田村の一部	昭27. 4. 1 昭31. 4. 1	合 体 編 入	吉備郡大備村 26.4.1合 体 吉備郡岡田村, 川辺村
上房郡 有漢町 北房町 賀陽町	上房郡有漢村, 上有漢村 上房郡中津井村, 皆部町, 上水田村, 水田村 新見市豊永赤馬の一部 上房郡上竹荘村, 豊野村, 下竹荘村, 吉川村 吉備郡大和村 御津郡加茂川町の一部	昭31. 4. 1 昭28. 10. 1 昭32. 4. 1 昭30. 2. 1 昭61. 9. 1	合 体 合 体 境界変更 合 体 境界変更	
川上郡 成羽町 川上町 備中町	川上郡成羽町, 中村 川上郡吹屋町 川上郡手荘町, 大賀村, 高山村 川上郡富家村, 平川村, 湯野村	昭30. 3. 1 昭30. 4. 1 昭29. 4. 1 昭31. 9. 30	合 体 編 入 合 体 合 体	

市町村名	合併関係			参 考
	関係市町村名	施行年月日	合併形式	
阿哲郡 大佐町 神郷町 哲多町 哲西町	阿哲郡刑部町, 丹治部村, 上刑部村 阿哲郡新郷村, 神代村 阿哲郡新砥村, 万歳村, 本郷村 阿哲郡矢神村, 野馳村	昭30. 2. 11 昭30. 5. 1 昭30. 4. 1 昭30. 4. 1	合 体 合 体 合 体 合 体	
真庭郡 勝山町 落合町 湯原町 久世町 美甘村 新庄村 川上村 八束村 中和村	真庭郡勝山町, 月田村, 富原村 真庭郡落合町, 津田村, 木山村, 美川村, 河内村, 川東村 真庭郡湯原町, 二川村 真庭郡久世町, 美和村	昭30. 4. 1 昭30. 1. 1 昭31. 9. 30 昭30. 4. 29	合 体 合 体 合 体 合 体	
苫田郡 加茂町 富村 奥津町 上斎原村 阿波村 鏡野町	苫田郡加茂町, 新加茂町, 上加茂村 勝田郡勝北町の一部 苫田郡苦田村, 奥津村, 羽出村 苫田郡香々美南村, 香々美北村, 芳野村, 大野村, 中谷村, 小田村 苫田郡郷村 津山市の一部	昭29. 4. 1 昭57. 7. 1 昭34. 4. 1 昭27. 11. 10 昭30. 1. 1 昭52. 2. 15	合 体 境界変更 合 体 編 入 境界変更	苫田郡苦田村 30.3.31合 体 苫田郡久田村, 泉村
勝田郡 勝田町 勝央町 奈義町	勝田郡勝田町, 梶並村 勝田郡植月村, 古吉野村, 勝間田町, 高取村, 吉野村の一部 津山市の一部 英田郡美作町の一部 津山市の一部, 勝田郡勝北町の一部 勝田郡奈義町の一部 勝田郡奈義町の一部 勝田郡奈義町の一部 英田郡美作町の一部 勝田郡北吉野村, 豊田村, 豊並村 勝田郡勝央町の一部	昭30. 1. 1 昭29. 3. 31 昭30. 6. 1 昭43. 11. 11 昭54. 6. 1 昭55. 4. 1 昭60. 3. 1 昭61. 3. 1 昭61. 3. 1 昭30. 2. 1 昭55. 4. 1	合 体 合 体 境界変更 境界変更 境界変更 境界変更 境界変更 境界変更 境界変更 合 体 境界変更	勝田郡勝田町 29.3.31編入 勝田郡吉野村の一部 29.1.1.1編入 英田郡粟広村の一部

市町村名	合併関係			参考
	関係市町村名	施行年月日	合併形式	
奈義町	勝田郡勝央町の一部 勝田郡勝央町の一部	昭60.3.1 昭61.3.1	境界変更 境界変更	
勝北町	勝田郡新野村、広戸村、勝加茂村 津山市の一部 津山市の一部 津山市の一部、勝田郡勝央町の一部 苫田郡加茂町の一部	昭30.1.1 昭30.4.1 昭44.1.20 昭54.6.1 昭57.7.1	合体 境界変更 境界変更 境界変更 境界変更	
英田郡				
大原町	英田郡大原町、大吉村、大野村、讃甘村	昭29.3.25	合体	
東粟倉村				
西粟倉村				
美作町	英田郡林野町、豊田村、橋原村 勝田郡湯郷町、豊国村 英田郡巨勢村の一部 英田郡粟広村の一部 英田郡作東町の一部 勝田郡公文村の一部 勝田郡勝央町の一部 英田郡作東町の一部 勝田郡勝央町の一部	昭28.4.1 昭29.7.1 昭29.11.1 昭30.4.1 昭31.2.1 昭43.11.1 昭54.8.1 昭61.3.1	合体 編入 編入 境界変更 編入 境界変更 境界変更 境界変更	
作東町	英田郡江見町、土居町、福山村、粟井村、吉野村 英田郡美作町の一部 英田郡美作町の一部	昭28.9.1 昭30.4.1 昭54.8.1	合体 境界変更 境界変更	
英田町	英田郡福本村、河会村 勝田郡公文村の一部	昭30.2.1 昭31.2.1	合体 編入	英田郡福本村 29.7.1編入 英田郡巨勢村の一部
久米郡				
中央町	久米郡加美町、三保村、打穴村、大井和村 久米郡久米町の一部	昭30.1.1 昭58.9.1	合体 境界変更	
旭町	久米郡埴和村、倭文西村、西川村 御津郡江与味村の一部 真庭郡落合町の一部	昭28.4.1 昭28.7.1 昭36.10.1	合体 編入 境界変更	
久米南町	久米郡弓削町、誕生寺村、竜山村、神目村	昭29.4.1	合体	
久米町	久米郡大井町、久米村、倭文村 久米郡中央町の一部	昭30.1.1 昭58.9.1	合体 境界変更	久米郡大井町 27.8.1合体 久米郡大井西村、大東村
柵原町	勝田郡飯岡村、南和気村、北和気村 久米郡吉岡村	昭30.1.1	合体	

別記 1

西大寺市	昭28.2.1	1 合体	邑久郡幸島村、太伯村、豊村 邑久町の一部 上道郡西大寺町、金田村、可知村、九幡村、光政村、古都村、津田村
	昭29.10.1	1 境界変更	邑久郡大宮村の一部
	昭30.4.1	1 編入	邑久郡朝日村、上道郡雄神村
	昭31.2.20	0 編入	邑久郡大宮村
上道郡上道町	昭28.4.1	1 合体	上道郡角山村、御休村、平島村
	昭30.2.1	1 編入	上道郡浮田村
吉備郡高松町	昭30.1.1	1 合体	吉備郡高松町、生石村
	昭35.4.1	1 編入	都窪郡加茂村 吉備郡真金町
御津郡一宮町	昭30.1.1	1 合体	御津郡一宮村、馬屋下村、平津村
御津郡津高町	昭30.3.31	1 合体	御津郡野谷村、馬屋上村
	昭34.2.1	1 合体	御津郡津高村、横井村
吉備郡足守町	昭31.3.31	1 合体	吉備郡足守町、大井村、日近村、岩田村、福谷村

別記 2

倉敷市	昭25.9.1	1 編入	児島郡粒江村
	昭26.3.28	8 編入	都窪郡菅生村、帯江村、中庄村
	昭27.4.1	1 編入	都窪郡豊洲村の一部
	昭28.1.1	1 編入	浅口郡西阿知町
	昭28.6.1	1 編入	児島郡福田町、浅口郡連島町
	昭29.12.1	1 編入	児島郡藤戸町
玉島市	昭28.2.1	1 編入	浅口郡長尾町
	昭28.4.1	1 編入	浅口郡黒崎町、富田村
	昭31.4.1	1 編入	吉備郡穂井田村の一部
児島市	昭31.4.1	1 合体	児島市、児島郡琴浦町
	昭34.3.1	1 編入	児島郡郷内村の一部
茶屋町	昭27.4.1	1 編入	都窪郡豊洲村の一部

別記 3

建部町	昭30.2.1	1 合体	御津郡上建部村、建部村、赤磐郡竹枝村
福渡町	昭30.2.1	1 合体	久米郡福渡町、鶴田村

II 地域振興関係

55 県の財政

一 市町村振興計画の策定状況

市町村振興計画（基本構想，基本計画，実施計画）は，住民福祉の増進を図り，市町村の将来の振興発展を展望し，計画的・総合的な地域経営を推進していくことを目的として策定するものである。

昭和61年5月1日現在の県下の策定状況は，基本構想57市町村（策定率73.1%），基本計画53市町村（同67.9%），実施計画45市町村（同57.7%）となっており，基本構想未策定市町村は21団体となっている。

（昭和61年5月1日現在）

区分	基本構想			基本計画		実施計画		区分	基本構想			基本計画		実施計画	
	策定状況	議決年月	計画期間	策定状況	計画期間	策定状況	システム		策定状況	議決年月	計画期間	策定状況	計画期間	策定状況	システム
岡山市	○	56.9	56~75	○	56~65	○	○	賀陽町	○	57.3	57~61	○	57~61	○	○
山敷市	○	56.3	56~65	◎	61~65	○	○	成羽上町	○	59.10	60~69	○	60~64	○	○
倉津市	◎	60.12	61~70	◎	61~70	○	○	備中佐郷町	○	58.3	58~67	○	58~62	○	○
津野市	◎	60.12	61~70	◎	61~65	○	○	大野多西町	○	61.3	61~70	◎	61~65	○	○
笠岡市	○	58.3	58~67	○	58~62	○	○	哲勝町	○	56.1	55~75	○	55~66	○	○
井原市	◎	61.3	61~70	◎	61~65	○	○	西原町	○	57.3	57~65	○	57~65	○	○
総見市	◎	60.12	61~70	◎	61~65	○	○	山合町	○	56.6	56~65	◎	61~65	○	○
高梁市	◎	60.12	61~70	◎	61~70	○	○	湯原町	○	55.4	55~64	○	60~64	○	○
新見市	○	59.3	58~67	○	58~67	○	○	世古町	○	57.9	57~66	○	57~66	○	○
備前市	○	59.3	58~67	○	58~67	○	○	美新庄村	◎	61.3	61~70	◎	61~70	○	○
市計	9			9		7	6	川上村	○	60.3	60~69	○	60~69	○	○
御津町	○	51.12	51~65	○	51~65	○	○	新川村	○	60.3	60~70	○	61~70	○	○
津部町	◎	61.3	61~70	◎	61~70	○	○	上東村	◎	61.3	61~70	◎	61~70	○	○
加茂町	○	56.7	56~65	◎	61~65	○	○	茂和村	○	56.3	56~65	◎	61~65	○	○
瀬戸町	◎	60.9	61~75	◎	61~70	○	○	加茂村	○	60.3	60~69	○	60~64	○	○
山陽町	○	57.5	57~61	○	57~61	○	○	富津村	○	59.3	59~68	○	59~63	○	○
赤松町	○	54.7	54~63	○	54~63	○	○	上原村	○	59.3	59~68	○	59~63	○	○
熊山町	○	59.3	59~68	○	59~63	○	○	阿波村	○	60.3	60~70	○	60~65	○	○
吉生町	○	60.3	60~70	○	60~65	○	○	鏡野村	○	52.10	52~61	○	57~61	○	○
日吉町	○	52.10	52~61	○	57~61	○	○	勝田村	○	59.9	59~69	○	59~69	○	○
佐和町	○	57.5	57~65	○	57~65	○	○	田中村	○	60.3	60~69	○	60~64	○	○
牛久保町	○	58.9	58~70	○	58~67	○	○	義央村	◎	60.12	60~69	◎	60~69	○	○
長瀬町	◎	60.5	61~70	◎	61~65	○	○	勝北村	◎	61.3	61~70	◎	61~65	○	○
早島町	○	55.3	55~64	○	55~64	○	○	大原村	◎	61.3	61~65	◎	61~65	○	○
山手村	○	55.3	55~64	○	55~64	○	○	東粟倉村	○	57.2	56~65	○	56~65	○	○
音穂村	○	56.9	56~65	○	56~65	○	○	西粟倉村	○	58.3	58~67	○	58~67	○	○
清光村	○	56.3	56~65	○	56~60	○	○	美作東田町	○	56.9	56~65	○	56~65	○	○
金方町	○	59.12	60~69	○	60~69	○	○	作東町	○	60.3	60~64	○	60~64	○	○
鴨島町	○	59.10	60~65	○	60~65	○	○	英中町	○	57.9	58~67	○	58~67	○	○
寄里町	○	59.10	60~65	○	60~65	○	○	中央町	○	60.3	60~64	○	60~64	○	○
美真町	◎	61.3	61~70	◎	61~65	○	○	旭南町	○	60.3	60~70	○	60~64	○	○
有北町	○	55.3	55~61	○	55~61	○	○	久米町	○	56.9	56~65	○	56~65	○	○
	○	57.12	52~70	○	53~62	○	○	米南町	○	53.3	53~65	○	53~65	○	○
	◎	61.3	61~70	◎	61~65	○	○	村計	48			44		38	1
	○	60.3	60~64	○	60~64	○	○	県計	57			53		45	37

（注）◎……昭和60年5月2日～昭和61年5月1日の間に策定し又は改定した市町村

基本構想………15団体 基本計画………19団体

二 過疎地域の現況

過疎地域振興特別措置法に基づいて公示されている本県における過疎地域市町村は42市町村である。

過疎地域市町村が全県に占める割合は、面積で57.5%、人口では13.4%である。(表-1) 人口の動向についてみると、近年人口減少率はやや鈍化しているものの減少の傾向は依然として続いている。(表-2)

しかし、65歳以上の老年人口は依然として増加傾向を示し、その比率は全県に比べ高い。

(表-3)

(参考)

過疎市町村分布図

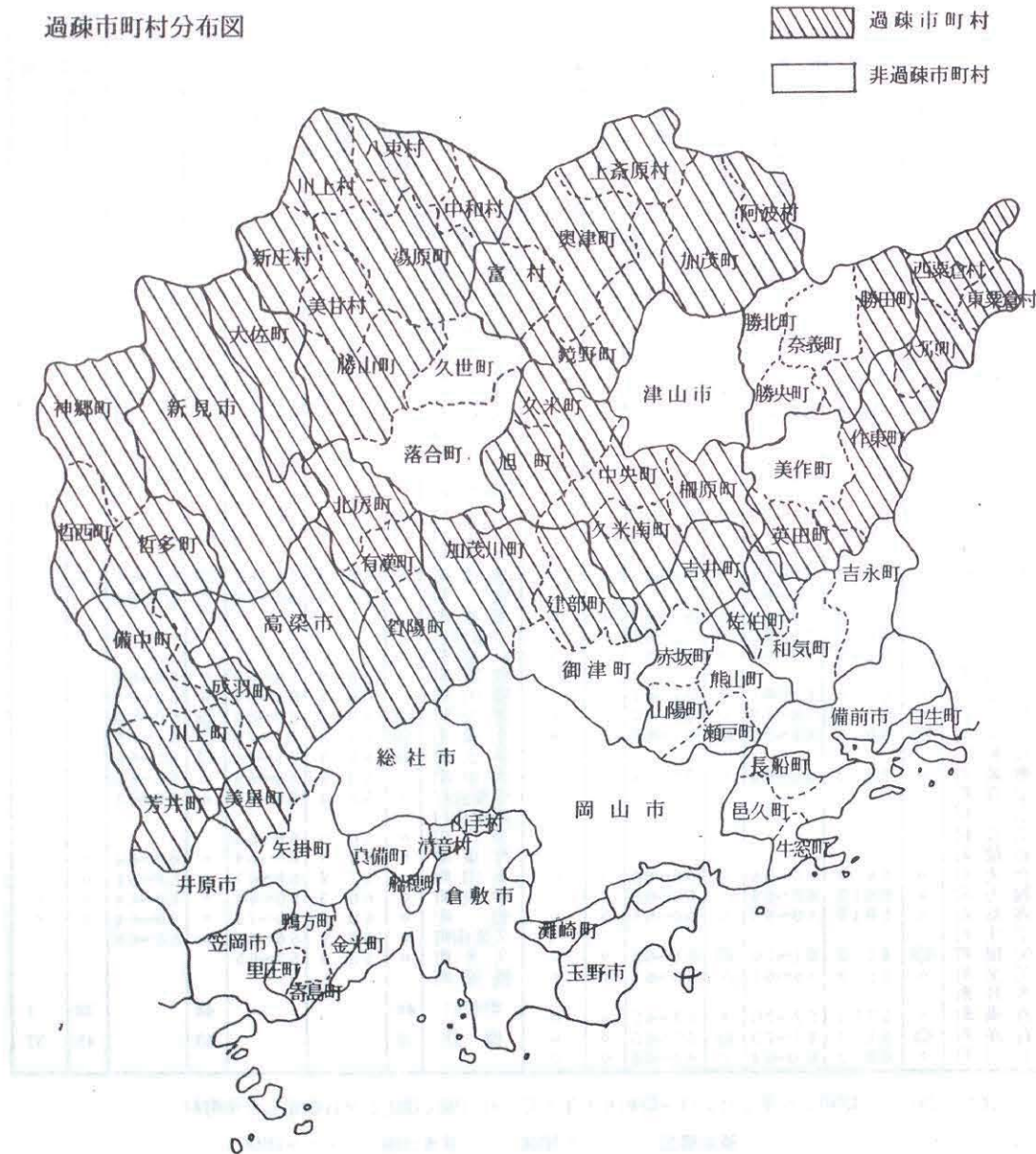


表-1 過疎地域市町村の概要

区分	市町村数	面積 (km ²)	人口 (人)	人口密度 人/km ²
		60.10	60.10	60.10
全 県 域	78	7,089.91	1,916,906	270.4
過 疎 市 町 村	42	4,080.19	256,937	63.0
過疎市町村の占める割合	53.8	57.5	13.4	

表-2 人口の推移

区分	人 口 (人)					
	35年	40年	45年	50年	55年	60年
全 県 域	1,668,814	1,645,135	1,707,026	1,814,305	1,871,023	1,916,906
過 疎 市 町 村	377,081	328,843	288,689	270,323	261,549	256,937
過疎市町村の占める割合 (%)	22.6	20.0	16.9	14.9	14.0	13.4

区分	増 減 率 (%)					
	35年~40年	40年~45年	45年~50年	50年~55年	55年~60年	35年~60年
全 県 域	△ 1.4	3.8	6.3	3.1	2.5	14.9
過 疎 市 町 村	△ 12.8	△ 12.2	△ 6.4	△ 3.2	△ 1.8	△ 31.9

表-3 年齢階層別人口の推移

(%)

区分	0歳~14歳	15歳~64歳	65歳以上
35年	全 県 域 28.7	63.8	7.5
過 疎 地 域	32.8	58.7	8.5
40年	全 県 域 24.1	67.2	8.7
過 疎 地 域	27.1	62.3	10.6
45年	全 県 域 22.6	67.7	9.7
過 疎 地 域	22.2	64.6	13.2
50年	全 県 域 23.0	66.3	10.7
過 疎 地 域	19.1	65.4	15.5
55年	全 県 域 22.7	65.4	11.9
過 疎 地 域	18.2	64.1	17.7
60年	全 県 域 21.4	65.6	13.0
過 疎 地 域	18.1	62.3	19.6

三 過疎対策の概要

過疎地域振興特別措置法に基づき、昭和59年11月に、県において、「岡山県過疎地域振興方針」を策定した。

この方針に基づき県及び関係42市町村においては後期（昭和60年度～64年度）の「過疎地域振興計画」をそれぞれ策定し、この計画に沿って総合的、計画的に過疎対策を推進している。

過疎地域振興は、若年層が地域に定着し、高齢者も生きがいをもち、安心して生活できる活力のある地域社会の形成を基本としている。従って、それを具体化していくための振興計画では、過疎地域が道路網の整備が緊急かつ重要な課題とされていることから「交通通信体系の整備」に関するものが最も多く、次いで、農林業の土地基盤整備・経営近代化に関する事業・観光レクリエーションに関する事業などの「産業振興」に関するものとなっている。そのほか、水道施設、公営住宅、老人・児童福祉施設、消防施設などの、「生活環境施設及び福祉施設等厚生施設の整備」となっている。

前期過疎地域振興計画（55～59年度）実績

（単位：百万円，％）

区 分	県事業費 （構成比）	市町村事業費 （構成比）	合 計 （構成比）
1 交通通信体系の整備	49,880 (71.5)	55,476 (35.4)	105,356 (46.6)
2 教育文化施設の整備	—	26,832 (17.2)	26,832 (11.9)
3 生活環境施設及び福祉施設等厚生施設の整備	—	24,870 (15.9)	24,870 (11.0)
4 医療の確保	939 (1.3)	1,642 (1.0)	2,581 (1.1)
5 産業の振興	18,956 (27.2)	46,872 (30.0)	65,828 (29.1)
6 集落の整備等	—	754 (0.5)	754 (0.3)
合 計	69,775 (100.0)	156,446 (100.0)	226,221 (100.0)

後期過疎地域振興計画（60～64年度）実施状況

（単位：百万円，％）

事業区分	全 体 計 画			60年度			進捗率 $\frac{(B)}{(A)} \times 100$
	県	市町村	計 (A)	県	市町村	計 (B)	
1 交通通信体系の整備	(50,820) 56,336	(78,672) 72,008	(129,492) 128,344	11,760	11,897	23,657	18.4
2 教育文化施設の整備	(1,301) 1,145	(30,453) 27,092	(31,754) 28,237	132	5,346	5,478	19.4
3 生活環境施設及び福祉施設等厚生施設の整備	—	(33,126) 30,305	(33,126) 30,305	—	5,733	5,733	18.9
4 医療の確保	(988) 953	(2,518) 1,752	(3,506) 2,705	193	229	422	15.6
5 産業の振興	(20,707) 19,448	(54,319) 51,800	(75,026) 71,248	7,077	10,972	18,049	25.3
6 集落の整備等	—	(2,072) 2,587	(2,072) 2,587	—	419	419	16.2
合 計	(73,816) 77,882	(201,160) 185,544	(274,976) 263,426	19,162	34,596	53,758	20.4

（ ）は、当初計画

四 広域市町村圏について

1 広域市町村圏の概況

経済の発展に伴い、住民の生活水準が急速に向上し、都市的生活様式が普及するとともに、モータリゼーションの発達等により住民の日常社会生活圏の圏域が拡大したことから、市町村の区域を越えて、住民の日常社会生活圏を一体とした広域行政の展開及びそのための広域行政機構の整備が必要となった。

このような背景の下で、昭和44年から全国の地方圏において広域市町村圏が逐次設定され、現在全国で336圏域（他に大都市地域広域行政圏が22圏域）となっている。

県下においては、昭和44年に津山広域市町村圏及び阿新広域市町村圏が設定されてから、昭和47年度までに8圏域が設定された。

これに伴い、各圏域ごとにおおむね昭和55年度までを計画期間とした広域市町村圏計画を策定し、広域ネットワークの整備、共同事務処理システムの形成などを通じて地域社会づくりを進めてきたが、昭和54年4月に「新広域市町村圏計画策定要綱」が定められたことを受けて、順次新広域市町村圏計画の策定を進め、昭和56年度策定の岡山県南広域市町村圏を最後に県下8圏域の全てにおいて新計画の策定が完了した。

現在、各広域市町村圏では、新計画に基づき、市町村事業、一部事務組合事業及び県事業を圏域を単位として、毎年度、ローリング方式による実施計画及びこれの一環であるまちづくり事業計画を策定しながら総合的に実施している。

広域市町村圏設定図



番号	圏域名
①	津山広域市町村圏
②	阿新広域市町村圏
③	真庭広域市町村圏
④	高梁広域市町村圏
⑤	井笠広域市町村圏
⑥	英田広域市町村圏
⑦	岡山県南広域市町村圏
⑧	東備広域市町村圏

広域市町村圏の圏域設定等の状況

区分 圏域名	設定 年月日	広域行政機構名	市町村数	人口 (%) (人)	面積 (%) (km ²)	新広域圏計画の計画期間	
						基本構想	基本計画
津山	44.7.31	津山圏域 振興協議会	15 (1市11町3村)	(9.1) 174,094	(19.2) 1,360.17	21世紀を 展望	55~65
阿新	44.7.31	阿新広域 事務組合	5 (1市4町)	(2.3) 44,019	(11.2) 794.60	55~75	55~65
真庭	45.7.20	真庭広域 行政事務組合	10 (5町5村)	(3.2) 61,468	(12.6) 895.21	56~65	56~65
高梁	45.7.20	高梁広域 事務組合	6 (1市5町)	(2.8) 54,584	(9.5) 674.10	56~65	前期 56~60 後期 61~65
井笠	46.7.13	井笠圏域 振興協議会	8 (2市6町)	(8.7) 166,575	(7.3) 51,449	21世紀を 展望	第1次 55~61 第2次 62~68
英田	46.7.13	英田圏域 振興協議会	7 (5町2村)	(2.1) 40,237	(6.9) 488.91	56~65	前期 56~60 後期 61~65
岡山県南	47.8.11	岡山県南広域 市町村圏振興協議会	20 (4市14町2村)	(67.6) 1,295,685	(25.8) 1,830.84	21世紀を 展望	56~65
東備	47.8.11	東備圏域 振興協議会	7 (1市6町)	(4.2) 80,244	(7.5) 531.59	21世紀を 展望	56~65
県計	—	—	78 (10市56町12村)	(100.0) 1,916,906	(100.0) 7,089.91	—	—

(注) (1) 人口 = 60年国勢調査 面積 = 60年国土地理院調査
 (2) 「人口」及び「面積」欄の上段()書は、全県に対する構成比である。

2 広域市町村圏事業の執行状況（新計画分）

① 津山広域市町村圏（計画期間：昭和55年度～昭和65年度）

事業の種類	基本計画事業費			
	市町村・組合	県	計 (A)	構成比
1 交通・情報施設	56,417,539	12,985,222	69,402,761	44.6
(1) 県市町村道	26,964,139	3,930,000	30,894,139	(19.9)
(2) 都市計画街路	18,300,000	2,525,000	20,825,000	(13.4)
(3) 農林道	10,527,950	3,842,222	14,370,172	(9.2)
(4) その他	6,254,500	2,688,000	3,313,450	(2.1)
2 教育・文化施設	12,673,940	444,520	13,118,460	8.4
3 スポーツレクリエーション施設	6,491,560	—	6,491,560	4.2
4 医療・福祉施設	3,547,940	—	3,547,940	2.3
5 住宅及び生活関連施設	46,687,474	—	46,687,474	30.0
6 地域防災施設	2,592,915	—	2,592,915	1.6
7 自然環境の保全整備施設	125,000	10,128,100	10,253,100	6.6
8 地域産業振興施設	670,000	1,623,932	2,293,932	1.5
9 コミュニティ施設	1,189,100	—	1,189,100	0.8
10 その他の施設	—	—	—	—
合計	130,395,468	25,181,774	155,577,242	100.0

② 阿新広域市町村圏（計画期間：昭和55年度～昭和65年度）

事業の種類	基本計画事業費			
	市町村・組合	県	計 (A)	構成比
1 交通・情報施設	2,789,306	15,480,000	18,269,306	31.5
(1) 県市町村道	1,641,200	5,505,000	7,146,200	(12.3)
(2) 都市計画街路	1,003,000	—	1,003,000	(1.7)
(3) 農林道	145,106	—	145,106	(0.3)
(4) その他	—	9,975,000	9,975,000	(→)
2 教育・文化施設	1,072,890	—	1,072,890	1.9
3 スポーツレクリエーション施設	1,372,164	—	1,372,164	2.4
4 医療・福祉施設	428,276	—	428,276	0.7
5 住宅及び生活関連施設	733,302	—	733,302	1.3
6 地域防災施設	625,130	—	625,130	1.1
7 自然環境の保全整備施設	—	21,807,992	21,807,992	37.6
8 地域産業振興施設	880,260	3,979,989	12,782,589	22.1
9 コミュニティ施設	362,256	—	362,256	0.6
10 その他の施設	460,211	—	460,211	0.8
合計	16,646,135	41,267,981	57,914,116	100.0

(単位：千円・%)

事業主体別事業実績							進捗率 (B)/(A) × 100
60年度			55～60年度累計				
市町村・組合	県	計	市町村・組合	県	計 (B)	構成比	
3,406,379	1,579,592	4,985,971	20,880,394	12,699,907	33,580,301	34.3	48.4
2,228,183	1,079,955	3,308,138	12,980,450	6,623,224	19,603,674	(20.0)	63.5
147,365	123,700	271,065	835,815	464,274	1,300,089	(1.3)	6.2
1,012,881	221,785	1,234,666	6,668,470	2,141,919	8,810,389	(9.0)	61.3
17,950	154,152	172,102	395,659	3,470,490	3,866,149	(4.0)	116.7
2,780,216	—	2,780,216	9,817,253	—	9,817,253	10.0	74.8
965,319	—	965,319	3,389,586	—	3,389,586	3.5	52.2
118,062	—	118,062	1,577,963	—	1,577,963	1.6	44.5
2,260,676	110,000	2,370,676	25,179,126	110,000	25,289,126	25.8	54.2
144,399	—	144,399	1,235,109	—	1,235,109	1.3	47.6
102,069	2,121,420	2,223,489	193,096	13,191,426	13,384,522	13.7	130.5
876,667	768,000	1,644,667	3,271,659	5,071,622	8,343,281	8.5	363.7
246,245	—	246,245	1,210,184	—	1,210,184	1.2	101.8
—	—	—	21,820	—	21,820	0.1	∞
10,900,032	4,579,012	15,479,044	66,776,190	31,072,955	97,849,145	100.0	62.9

(単位：千円・%)

事業主体別事業実績							進捗率 (B)/(A) × 100
60年度			55～60年度累計				
市町村・組合	県	計	市町村・組合	県	計 (B)	構成比	
283,671	1,213,450	1,497,121	944,573	7,089,236	8,033,809	33.3	44.0
207,624	1,213,450	1,421,074	821,469	3,623,982	4,445,451	(18.4)	62.2
—	—	—	—	—	—	(→)	0.0
16,000	—	16,000	36,788	—	36,788	(0.2)	25.4
60,047	—	60,047	86,316	3,465,254	3,551,570	(14.7)	35.6
187,300	—	187,300	495,117	—	495,117	2.0	46.1
—	—	—	815,205	—	815,205	3.4	59.4
65,100	—	65,100	245,001	—	245,001	1.0	57.2
13,600	—	13,600	880,785	—	880,785	3.7	120.1
29,690	—	29,690	425,835	—	425,835	1.8	68.1
—	—	—	—	9,367,801	9,367,801	38.9	43.0
5,3516	160,000	213,516	224,391	1,632,000	1,856,391	7.7	14.5
3,000	—	3,000	229,021	—	229,021	0.9	63.2
14,550	1,300,000	1,314,550	450,396	1,300,000	1,750,396	7.3	380.3
650,427	2,673,450	3,323,877	4,710,324	19,389,037	24,099,361	100.0	41.6

③ 真庭広域市町村圏（計画期間：昭和56年度～昭和65年度）

事業の種類	基本計画事業費			
	市町村・組合	県	計 (A)	構成比
1 交通・情報施設	22,851,827	20,147,000	42,998,827	43.4
(1) 県市町村道	12,168,913	7,975,000	20,143,913	(20.3)
(2) 都市計画街路	2,460,000	—	2,460,000	(2.5)
(3) 農林道	7,541,880	1,002,000	8,543,880	(8.6)
(4) その他	681,034	11,170,000	11,851,034	(12.0)
2 教育・文化施設	3,026,300	—	3,026,300	3.07
3 スポーツレクリエーション施設	2,797,250	—	2,797,250	2.8
4 医療・福祉施設	1,935,781	—	1,935,781	2.0
5 住宅及び生活関連施設	12,096,652	—	12,096,652	12.2
6 地域防災施設	527,335	—	527,335	0.5
7 自然環境の保全整備施設	—	11,830,000	11,830,000	11.9
8 地域産業振興施設	20,178,999	2,924,000	23,102,999	23.3
9 コミュニティ施設	815,500	—	815,500	0.8
10 その他の施設	25,000	—	25,000	0.03
合計	64,254,644	34,901,000	99,155,644	100.0

④ 高梁広域市町村圏（計画期間：前期 昭和56年度～昭和60年度，後期 昭和61

事業の種類	基本計画事業費（前期）			
	市町村・組合	県	計 (A)	構成比
1 交通・情報施設	21,169,000	11,075,000	32,244,000	53.9
(1) 県市町村道	16,932,000	3,562,000	20,494,000	(34.3)
(2) 都市計画街路	840,000	—	840,000	(1.4)
(3) 農林道	2,768,000	4,900,000	7,668,000	(12.8)
(4) その他	629,000	2,613,000	3,242,000	(5.4)
2 教育・文化施設	4,052,000	—	4,052,000	6.8
3 スポーツレクリエーション施設	694,000	—	694,000	1.2
4 医療・福祉施設	1,869,000	—	1,869,000	3.1
5 住宅及び生活関連施設	12,068,000	—	12,068,000	20.2
6 地域防災施設	244,000	—	244,000	0.4
7 自然環境の保全整備施設	118,000	1,870,000	1,988,000	3.3
8 地域産業振興施設	20,000	6,595,000	6,615,000	11.0
9 コミュニティ施設	85,000	—	85,000	0.1
10 その他の施設	—	—	—	—
合計	40,319,000	19,540,000	59,859,000	100.0

(単位：千円・%)

事業主体別事業実績							進捗率 (B) (A) × 100
60年度			56～60年度累計				
市町村・組合	県	計	市町村・組合	県	計 (B)	構成比	
1,898,120	2,074,448	3,972,568	9,501,834	8,027,285	17,529,119	43.4	40.8
1,035,984	521,714	1,557,698	5,478,664	2,273,288	7,751,952	(19.2)	38.5
52,800	119,400	172,200	461,186	188,400	649,586	(1.6)	26.4
797,224	283,334	1,080,558	3,054,793	868,784	4,123,577	(10.2)	48.3
12,112	1,150,000	1,162,112	307,191	4,696,813	5,004,004	(12.4)	42.2
618,948	—	618,948	1,855,705	—	1,855,705	4.6	61.3
352,016	—	352,016	1,793,080	—	1,793,080	4.4	64.1
143,257	—	143,257	670,354	—	670,354	1.6	34.6
667,014	—	667,014	3,759,956	—	3,759,956	9.3	31.1
114,505	799,200	913,705	637,229	1,582,800	2,220,029	5.5	421.0
1,550	10,000	11,550	7,916	2,257,640	2,265,556	5.6	19.2
20,241,811	75,000	20,991,811	8,535,995	1,023,540	9,559,535	23.7	41.4
129,513	—	129,513	553,266	—	553,266	1.4	67.8
145,326	—	145,326	209,829	—	209,829	0.5	839.3
6,094,430	2,958,648	9,053,078	27,525,164	12,891,265	40,416,429	100.0	40.8

年度～昭和65年度)

(単位：千円・%)

事業主体別事業実績							進捗率 (B) (A) × 100
60年度			56～60年度累計				
市町村・組合	県	計	市町村・組合	県	計 (B)	構成比	
2,588,907	1,930,723	4,519,630	10,546,652	9,205,319	19,751,971	41.0	61.3
1,564,844	764,407	2,329,251	6,284,432	2,775,712	9,060,144	(18.8)	44.2
341,000	—	341,000	1,040,481	—	1,040,481	(2.2)	123.9
611,040	471,000	1,082,040	2,926,033	1,666,612	4,592,645	(9.5)	59.9
72,023	695,316	767,339	295,706	4,762,995	5,058,701	(10.5)	156.0
274,493	—	274,493	5,163,486	—	5,163,486	10.7	127.4
—	—	—	656,497	—	656,497	1.4	94.6
45,244	—	45,244	719,009	—	719,009	1.5	38.5
2,980,031	337,300	3,317,331	9,965,132	337,300	10,302,432	21.4	85.4
66,261	—	66,261	374,232	—	374,232	0.8	153.4
—	674,300	674,300	201,405	2,261,780	2,463,185	5.1	123.9
1,701,454	824,601	2,526,055	2,250,589	5,792,826	8,043,415	16.7	121.6
89,425	—	89,425	286,980	—	286,980	0.6	337.6
221,836	—	221,836	387,308	—	387,308	0.8	∞
7,967,651	3,766,924	11,734,575	30,551,290	17,597,225	48,148,515	100.0	80.4

⑤ 井笠広域市町村圏（計画期間：昭和55年度～昭和61年度）

事業の種類	基本計画事業費			
	市町村・組合	県	計 (A)	構成比
1 交通・情報施設	16,551,000	8,719,000	25,270,000	23.6
(1) 県市町村道	9,989,000	4,206,000	14,195,000	(13.3)
(2) 都市計画街路	3,286,000	—	3,286,000	(3.1)
(3) 農林道	1,460,000	3,265,000	4,725,000	(4.4)
(4) その他	1,816,000	1,248,000	3,064,000	(2.8)
2 教育・文化施設	1,004,000	700,000	1,704,000	1.6
3 スポーツレクリエーション施設	3,115,000	—	3,115,000	2.9
4 医療・福祉施設	4,462,000	—	4,462,000	4.2
5 住宅及び生活関連施設	46,236,000	—	46,236,000	43.2
6 地域防災施設	2,886,000	—	2,886,000	2.7
7 自然環境の保全整備施設	—	7,274,000	7,274,000	6.8
8 地域産業振興施設	10,219,000	5,412,000	15,631,000	14.6
9 コミュニティ施設	368,000	—	368,000	0.4
10 その他の施設	—	—	—	—
合計	84,841,000	22,105,000	106,946,000	100.0

⑥ 英田広域市町村圏（計画期間：前期 昭和56年度～昭和60年度，後期 昭和61

事業の種類	基本計画事業費（前期）			
	市町村・組合	県	計 (A)	構成比
1 交通・情報施設	8,760,786	9,659,850	18,420,636	35.0
(1) 県市町村道	5,278,706	7,779,850	13,058,556	(24.8)
(2) 都市計画街路	189,608	—	189,608	(0.4)
(3) 農林道	3,292,472	—	3,292,472	(6.2)
(4) その他	—	1,880,000	1,880,000	(3.6)
2 教育・文化施設	2,998,728	—	2,998,728	5.7
3 スポーツレクリエーション施設	3,323,530	166,800	3,490,330	6.6
4 医療・福祉施設	1,599,705	—	1,599,705	3.1
5 住宅及び生活関連施設	9,986,960	—	9,986,960	19.0
6 地域防災施設	440,365	—	440,365	0.8
7 自然環境の保全整備施設	—	3,029,400	3,029,400	5.8
8 地域産業振興施設	11,011,372	400,000	11,411,372	21.7
9 コミュニティ施設	1,010,534	—	1,010,534	1.9
10 その他の施設	204,500	—	204,500	0.4
合計	39,336,480	13,256,050	52,592,530	100.0

(単位：千円・%)

事業主体別事業実績							進捗率 (B)/(A) × 100
60年度			55～60年度累計				
市町村・組合	県	計	市町村・組合	県	計 (B)	構成比	
1,671,363	1,911,938	3,583,301	7,971,703	8,652,973	16,624,676	24.2	65.8
1,104,486	1,276,938	2,381,424	5,659,130	5,239,422	10,898,552	(15.9)	76.8
171,400	—	171,400	891,520	—	891,520	(1.3)	27.1
254,613	345,000	599,613	985,387	2,405,443	3,390,830	(4.9)	71.8
140,864	290,000	430,864	435,666	1,008,108	1,443,774	(2.1)	47.1
517,991	—	517,991	2,390,051	568,273	2,958,324	4.3	173.6
152,244	—	152,244	1,266,095	—	1,266,095	1.8	40.6
130,265	—	130,265	402,677	—	402,677	5.9	90.2
4,747,248	—	4,747,248	2,181,064	—	2,181,064	31.7	47.2
92,520	—	92,520	757,310	209,948	967,258	1.4	33.5
54,000	1,894,970	1,948,970	67,304	9,788,609	9,855,913	14.3	135.5
1,121,800	1,031,000	2,152,800	5,272,499	5,140,580	10,413,079	15.2	66.6
63,180	—	63,180	794,510	—	794,510	1.2	215.9
—	—	—	—	—	—	—	—
8,550,611	4,837,908	13,388,519	44,356,898	24,360,383	68,717,281	100.0	64.3

年度～昭和65年度)

(単位：千円・%)

事業主体別事業実績							進捗率 (B)/(A) × 100
60年度			56～60年度累計				
市町村・組合	県	計	市町村・組合	県	計 (B)	構成比	
2,170,159	630,000	2,800,159	11,224,132	6,204,496	17,428,628	43.3	94.6
1,418,501	475,000	1,893,501	6,618,148	4,056,869	10,675,017	(26.5)	81.7
35,631	—	35,631	268,131	—	268,131	(0.7)	141.4
691,612	155,000	846,612	4,311,587	655,600	4,967,187	(12.3)	150.9
24,415	—	24,415	262,666	1,492,027	1,518,293	(3.8)	80.8
27,447	—	27,447	612,213	—	612,213	1.5	20.4
302,488	—	302,488	2,258,181	103,800	2,361,981	5.9	67.7
25,898	—	25,898	757,807	—	757,807	1.9	47.4
1,136,385	—	1,136,385	4,890,060	—	4,890,060	12.1	49.0
99,726	—	99,726	392,194	—	392,194	1.0	89.1
—	150,800	150,800	—	1,568,489	1,568,489	3.9	51.8
240,156	195,000	2,596,562	10,728,447	559,000	11,287,447	28.0	98.9
96,993	—	96,993	554,931	—	554,931	1.4	54.9
14,650	—	14,650	418,964	—	418,964	1.0	204.9
6,275,308	975,800	7,251,108	31,836,929	8,435,785	40,272,714	100.0	76.6

⑦ 岡山県南広域市町村圏（計画期間：昭和56年度～昭和65年度）

（単位：千円・％）

事業の種類	基本計画事業費			
	市町村・組合	県	計 (A)	構成比
1 交通・情報施設	91,447,000	134,198,000	225,645,000	25.5
(1) 県市町村道	21,331,000	27,549,000	48,880,000	(5.5)
(2) 都市計画街路	69,405,000	16,937,000	86,342,000	(9.8)
(3) 農林道	711,000	15,523,000	16,234,000	(1.8)
(4) その他	—	74,189,000	74,189,000	(8.4)
2 教育・文化施設	8,142,000	786,000	8,928,000	1.0
3 スポーツレクリエーション施設	17,604,000	2,365,000	19,969,000	2.3
4 医療・福祉施設	3,589,000	1,573,000	5,162,000	0.6
5 住宅及び生活関連施設	46,461,100	36,000,000	50,061,100	56.5
6 地域防災施設	8,551,000	—	8,551,000	1.0
7 自然環境の保全整備施設	223,000	46,936,000	47,159,000	5.3
8 地域産業振興施設	16,018,000	49,819,000	65,837,000	7.4
9 コミュニティ施設	3,560,000	—	3,560,000	0.4
10 その他の施設	—	—	—	—
合計	613,745,000	271,677,000	885,422,000	100.0

⑧ 東備広域市町村圏（計画期間：昭和56年度～昭和65年度）

（単位：千円・％）

事業の種類	基本計画事業費			
	市町村・組合	県	計 (A)	構成比
1 交通・情報施設	11,672,000	5,583,000	17,255,000	25.6
(1) 県市町村道	5,298,000	2,388,000	7,686,000	(11.4)
(2) 都市計画街路	5,000,000	—	5,000,000	(7.4)
(3) 農林道	—	95,000	95,000	(0.1)
(4) その他	1,374,000	3,100,000	4,474,000	(6.7)
2 教育・文化施設	760,000	—	760,000	1.1
3 スポーツレクリエーション施設	28,460,000	14,000	28,600,000	4.2
4 医療・福祉施設	450,000	—	450,000	0.7
5 住宅及び生活関連施設	30,588,000	—	30,588,000	45.4
6 地域防災施設	647,000	—	647,000	1.0
7 自然環境の保全整備施設	2,472,000	8,619,000	11,091,000	16.5
8 地域産業振興施設	3,420,000	244,000	3,664,000	5.4
9 コミュニティ施設	—	—	—	—
10 その他の施設	—	—	—	—
合計	52,855,000	14,460,000	67,315,000	100.0

事業主体別事業実績							進捗率 (B)/(A) × 100
60年度			56～60年度累計				
市町村・組合	県	計	市町村・組合	県	計 (B)	構成比	
7,590,249	27,769,758	35,360,007	33,656,306	91,637,967	125,294,273	36.9	55.5
2,425,544	6,685,820	9,111,364	10,485,819	22,919,461	33,405,280	(9.9)	68.3
4,798,047	3,712,621	8,510,668	21,886,927	19,951,804	41,838,731	(12.3)	48.5
318,658	1,649,600	1,968,258	1,112,560	6,380,201	7,492,761	(2.2)	46.2
48,000	15,721,717	15,769,717	171,000	42,386,501	42,557,501	(12.5)	57.4
719,599	4,564,663	5,284,262	11,869,237	6,591,338	18,460,575	5.5	206.8
1,387,494	330,998	1,718,492	13,229,475	2,098,900	15,328,375	4.5	76.8
375,712	—	375,712	1,972,837	301,702	2,274,539	0.7	44.1
20,768,539	4,301,900	25,070,439	9,459,547	14,640,200	10,923,587	32.2	21.8
797,413	—	797,413	2,366,213	—	2,366,213	0.7	27.7
106,307	5,291,690	5,397,997	315,983	23,936,940	24,252,923	7.1	51.4
363,510	6,425,574	6,789,084	7,342,313	34,475,843	41,818,156	12.3	63.5
—	—	—	229,239	—	229,239	0.1	6.4
18,900	—	18,900	18,900	—	18,900	0.0	∞
32,127,223	48,684,583	80,812,306	165,595,990	173,682,890	339,278,880	100.0	38.3

事業主体別事業実績							進捗率 (B)/(A) × 100
60年度			56～60年度累計				
市町村・組合	県	計	市町村・組合	県	計 (B)	構成比	
687,730	1,638,432	2,326,162	3,417,237	5,419,719	8,836,956	18.6	51.2
470,537	602,200	1,072,737	20,365,999	1,848,611	3,885,210	(8.2)	50.5
93,456	—	93,456	527,226	—	527,226	(1.1)	10.5
123,737	7,350	131,087	805,491	107,550	913,041	(1.9)	961.1
—	1,028,882	1,028,882	47,921	3,463,558	3,511,479	(7.4)	78.5
980,117	164,363	1,144,480	1,840,070	437,956	2,278,026	4.8	299.7
731,756	—	731,756	1,668,529	24,000	1,692,529	3.6	59.2
102,082	—	102,082	879,642	—	879,642	1.9	195.5
3,593,281	176,500	3,769,781	10,039,911	305,200	10,345,111	21.8	33.8
184,884	34,300	219,184	492,736	34,300	527,036	1.1	81.5
—	2,202,915	2,202,915	238,984	9,433,094	9,672,078	20.4	87.2
875,792	1,097,609	1,973,401	7,458,278	4,052,557	11,510,835	24.3	314.2
314,378	—	314,378	443,245	—	443,245	0.9	∞
62,391	—	62,391	1,254,133	—	1,254,133	2.6	∞
7,532,411	5,314,119	12,846,530	27,732,765	19,706,826	47,439,591	100.0	70.5

表 10-10 財政部 1997 年 12 月 31 日

科目	1997 年 12 月 31 日		1996 年 12 月 31 日		增減
	金額	單位	金額	單位	
101 總計	1,000,000,000	元	1,000,000,000	元	0
102 總計	1,000,000,000	元	1,000,000,000	元	0
103 總計	1,000,000,000	元	1,000,000,000	元	0
104 總計	1,000,000,000	元	1,000,000,000	元	0
105 總計	1,000,000,000	元	1,000,000,000	元	0
106 總計	1,000,000,000	元	1,000,000,000	元	0
107 總計	1,000,000,000	元	1,000,000,000	元	0
108 總計	1,000,000,000	元	1,000,000,000	元	0
109 總計	1,000,000,000	元	1,000,000,000	元	0
110 總計	1,000,000,000	元	1,000,000,000	元	0
111 總計	1,000,000,000	元	1,000,000,000	元	0
112 總計	1,000,000,000	元	1,000,000,000	元	0
113 總計	1,000,000,000	元	1,000,000,000	元	0
114 總計	1,000,000,000	元	1,000,000,000	元	0
115 總計	1,000,000,000	元	1,000,000,000	元	0
116 總計	1,000,000,000	元	1,000,000,000	元	0
117 總計	1,000,000,000	元	1,000,000,000	元	0
118 總計	1,000,000,000	元	1,000,000,000	元	0
119 總計	1,000,000,000	元	1,000,000,000	元	0
120 總計	1,000,000,000	元	1,000,000,000	元	0

表 10-11 財政部 1997 年 12 月 31 日

科目	1997 年 12 月 31 日		1996 年 12 月 31 日		增減
	金額	單位	金額	單位	
101 總計	1,000,000,000	元	1,000,000,000	元	0
102 總計	1,000,000,000	元	1,000,000,000	元	0
103 總計	1,000,000,000	元	1,000,000,000	元	0
104 總計	1,000,000,000	元	1,000,000,000	元	0
105 總計	1,000,000,000	元	1,000,000,000	元	0
106 總計	1,000,000,000	元	1,000,000,000	元	0
107 總計	1,000,000,000	元	1,000,000,000	元	0
108 總計	1,000,000,000	元	1,000,000,000	元	0
109 總計	1,000,000,000	元	1,000,000,000	元	0
110 總計	1,000,000,000	元	1,000,000,000	元	0
111 總計	1,000,000,000	元	1,000,000,000	元	0
112 總計	1,000,000,000	元	1,000,000,000	元	0
113 總計	1,000,000,000	元	1,000,000,000	元	0
114 總計	1,000,000,000	元	1,000,000,000	元	0
115 總計	1,000,000,000	元	1,000,000,000	元	0
116 總計	1,000,000,000	元	1,000,000,000	元	0
117 總計	1,000,000,000	元	1,000,000,000	元	0
118 總計	1,000,000,000	元	1,000,000,000	元	0
119 總計	1,000,000,000	元	1,000,000,000	元	0
120 總計	1,000,000,000	元	1,000,000,000	元	0

行政關係

Ⅲ 行政関係

一 行政組織

市町村名	局 部 課 名
岡 山 市	<p>市長公室 = 秘書課, 東京事務所, 広報課, 自治振興課</p> <p>企画室 = 担当主幹制</p> <p>同和対策室 = 担当主幹制</p> <p>総務局 = 人事課, 労務課, 職員厚生課, 事務管理課, 総務課, 児島出張所, 一宮支所, 津高支所, 高松支所, 吉備支所, 妹尾支所, 福田支所, 上道支所, 興除支所, 足守支所, 藤田支所, 住居表示事務所, 岡山市市民会館</p> <p>財政局 = 財政課, 調達課, 管財課, <検査監室>, [税務部] 税制課, 市民税課, 資産税課, 収税課</p> <p>民生局 = [市民生活部] 住民課, 国民健康保険課, 国民年金課, 消費生活課, [民生部] 婦人児童課, 保育課, 高令者福祉課, 障害者福祉課, 労政課, 福祉文化会館, [福祉部] 社会課, 中央福祉事務所, 北福祉事務所, 東福祉事務所, 西大寺福祉事務所</p> <p>衛生局 = [衛生部] 保健衛生課, 環境衛生課, 公害課, 岡山病院, [環境事業部] 業務第1課, 業務第2課, 施設課, 第1事業所, 第2事業所, 第3事業所, 岡南事業所, 岡南環境センター, 市民病院, 吉備病院, せのお病院</p> <p>経済局 = [商工観光部] 商工振興課, 中小企業相談課, 観光物産課, [農林部] 農政課, 農林水産課, 農業保険課, 耕地課, 農業施設課, [中央卸売市場] 管理課, 業務第1課, 業務第2課</p> <p>建設局 = 建設総務課, [都市整備部] 都市計画課, 都市再開発課, 自然緑地課, 公園課, 交通安全対策課, [土木部] 管理課, 建設課, 整備課, 就労事業課, [建設部] 建築指導課, 開発指導課, 建築課, 設備課, 住宅建設課, 住宅管理課, [区画整理部] 管理課, 区画整理第1課, 区画整理第2課, 区画整理第3課</p> <p>下水道局 = [管理部] 総務課, 施設課, 旭西浄化センター, 一宮浄化センター, [建築部] 計画課, 建設課, 岡東浄化センター建設事務所</p> <p>西大寺支所 = 総務課, 税務課, 住民課, 保険年金課, 社会課, 衛生課, 経済課, 農地整備課, 建設課, 西大寺市民会館</p> <p>収入役室 = 会計課</p>
倉 敷 市	<p>市長公室 = 秘書課, 東京事務所</p>

市町村名	局	部	課	名
津山市	総務局	=	[企画部] 企画課, 公聴広報課, 統計課, <瀬戸大橋対策室> [総務部] 総務課, 行政管理課, 職員課, 職員研修所, 職員厚生課, 青少年課	
	市民局	=	[財務部] 財政課, 管財課, 主税課, 市民税課, 資産税課, 納税課, 児島税務事務所, 玉島税務事務所, [児島支所] 市民課, 衛生課, 産業課, 建設管理課, 工務課, [玉島支所] 市民課, 衛生課, 産業課, 建設管理課, 工務課, [水島支所] 市民課, 衛生課, 産業課, 建設課, [庄支所], [茶屋町支所], [市立短期大学] 事務局, 学生部, 付属図書館	
	市民局	=	<同和对策室>, [市民部] 市民課, 市民生活課, 交通安全課, 国民健康保険課, 国民年金課, 倉敷市民会館, [福祉部] 社会課, 児童福祉課, 老人福祉課, 倉敷社会福祉事務所, 水島社会福祉事務所, 児島社会福祉事務所, 玉島社会福祉事務所	
	衛生局	=	[環境保健部] 保健衛生課, 環境衛生課, 公害規制課, 公害保健課, 公害監視センター, [清掃部] 清掃管理課, 清掃施設課, 倉敷清掃センター, 水島清掃事業所, 児島第1清掃事業所, 児島第2清掃事業所, 玉島清掃事業所, [市民病院]	
	経済局	=	[商工労働部] 商工課, 労政課, [農林水産部] 農政課, 水産課, 耕地管理課, 耕地課 [観光部] 観光振興課, 観光施設課	
	建設局	=	建設総務課, 検査課, [用地室] 用地1課, 用地2課, 登記課, [都市開発部] 開発指導課, 都市計画課, 公園緑地課, 建築指導課, 区画整理課, [新倉敷駅周辺開発事務所], [児島開発事務所], [土木部] 管理課, 土木課, 住宅課, 管繕課, 失業対策事業課	
	下水道局	=	[下水管理部] 庶務課, 排水設備課, 施設管理課, [下水建設部] 下水計画課, 建設1課, 建設2課	
	競艇事業局	=	庶務課, 業務課, 経理課	
	出納室			
	企画調整部	=	秘書室, 企画広報課	
	総務部	=	総務課, 人事課, 情報管理室, 青少年婦人室	
	財政部	=	財政課, 課税課, 収税課, <契約監理室>, <同和对策室>	
	厚生部	=	市民生活課, <環境保健室>, 社会福祉事務所, <環境事業所>	
産業部	=	庶務課, 農政畜産課, 構造改善課, 商政観光課, 雇用対策室, 工業振興課		
建設部	=	管理課, 土木課, 都市計画課, 下水道課, <総合文化公園建設事務所>		
出納室				
玉野市	企画財政部	=	企画課, 財政課, 課税課, 収税課	

市町村名	局	部	課	名
笠岡市	総務部	=	総務課, 人事課, 管財課, 工事検査課, 市民会館	
	市民生活部	=	市民課, 保険年金課, 健康管理課, 環境衛生課	
	経済部	=	商工観光課, 農林水産課, 競輪課	
	建設部	=	土木課, 建築課, 都市計画課	
	開発振興部	=	<地域経済振興室><港湾振興室><不況対策室>	
	上下水道部	=	水道業務課, 水道工務課, 下水道業務課, 下水道工務課, <流域下水道対策室>	
	社会福祉事業所	=	福祉課, 社会課	
	会計課			
	市民病院			
	企画部	=	企画財政課, 秘書広報課, 同和对策課	
総務部	=	総務課, 人事課, 管財課, 税務課		
民生部	=	市民課, 保険衛生課, 環境整備課, 社会福祉事務所		
建設部	=	検査室, 監理用地課, 土木課, 維持補修課, 都市計画課, 下水道事務所, 駅前土地区画整理事務所		
産業部	=	農政水産課, 耕地林務課, 商工労政課		
水道局	=	業務課, 工務課		
会計課				
市民病院				
井原市	総務部	=	庶務課, 企画財政課, 税務課, 情報管理室, しんせつ課, 市民会館	
	市民部	=	市民課, 衛生課, 社会福祉事務所, 同和对策室	
	建設経済部	=	商工労政課, 商工振興対策室, 農林課, 建設課, 都市計画課, 下水道課	
	出納室	=	市民病院 水道局	
総社市	総務部	=	秘書企画課, 庶務課, 財政課, 税務課, 市史編さん事務局, 総合市民センター	
	民生経済部	=	市民生活課, 保健環境課, 社会福祉事務所, 同和对策室, 農林課, 商工観光課	
	建設部	=	監理課, 土木課, 耕地課, 都市計画課	
	水道部	=	下水道課	
出納室	=	<企業立地対策室>		
高梁市	総務部	=	総務課, 企画振興課, 税務課, <大学誘致対策室>	
	産業建設部	=	農林課, 商工観光課, 建設課, 都市開発課, 下水道課	
	民生部	=	市民課, 保険衛生課, 社会福祉事務所	
	会計課	=	水道課	
新見市	総務部	=	秘書企画課, 総務課, 税務課, 地域振興室	

市町村名	局 部 課 名
	民生部 = 市民課, 保険衛生課, 社会福祉事務所 建設産業部 = 建設課, 都市開発課, 農林課, 商工観光課, 水道課 ダム対策部 = 地域振興室 会計課
備前市	総務部 = 企画財政課, 総務課, 税務課, 市民センター 民生部 = 市民課, 同和対策課, 環境保健課, 福祉事務所 産業部 = 経済課, 都市計画課, 建設課, 下水道課 会計課 市立備前病院
御津町	総務課, 企画空港対策室, 税務課, 住民課, 産業課, 農業土木課, 建設課, 幼児対策室, 水道課, 病院
建部町	総務課, 企画開発課, 税務課, 住民課, 保健福祉課, 産業観光課, 建設課, 水道課
加茂川町	総務課, 企画課, 税務課, 民生課, 住民課, 産業課, 建設課, 農林土木課, 検査主幹
瀬戸町	企画室, 総務課, 建設課, 産業課, 都市計画課, 税務課, 福祉課, 町民課, 水道課
山陽町	総務課, 同和対策室, 企画財政課, 税務課, 税務対策室, 町民課, 経済課, 環境整備課
赤坂町	総務課, 住民課, 税務課, 産業課, 建設課, 水道課
熊山町	総務課, 税務課, 住民課, 産業課, 建設課, 水道課, 病院
吉井町	総務課, 産業課, 建設課, 町民課, 行政監理室
日生町	総務部, 厚生部, 産業建設部, 国土調査室, 病院
吉永町	総務課, 企画課, 税務課, 民生課, 産業建設課, 水道課, 国土調査室, 病院
佐伯町	総務課, 住民福祉課, 産業建設課
和気町	総務課, 企画財政課, 住民課, 保健課, 建設課, 農林課, 税務課, 同和対策課, 水道課, 商工振興課
牛窓町	(総務部) 総務課, 税務課, (民生部) 住民課, 保健課, (建設部) 建設課, 農林課, <企画開発室>, 病院
邑久町	総務課, 企画課, 商工観光室, 税務課, 民生課, 農林水産産業課, 耕地課, 千町地域整備対策室, 建設課, 環境保健課, 裳掛支所, 病院

市町村名	局 部 課 名
長船町	(総務部) 総務課, 税務課, (民生部) 住民課, 保健課, (建設部) 産業課, 土木課, 耕地課, 水道課
灘崎町	企画課, 総務課, 税務課, 産業課, 建設課, 住民課, 保健衛生課, 水道課, 下水道課
早島町	総務課, 税務課, 住民課, 建設課, 水道課, 下水道課
山手村	総務課, 住民課, 土木産業課, 環境整備課, 都市計画室
清音村	総務課, 税務課, 民生課, 建設課, 産業課, 国土調査室
船穂町	総務課, 税務課, 住民課, 保険衛生課, 産業建設課
金光町	総務課, 税務課, 産業課, 住民課, 建設課, 水道課, 振興課
鴨方町	総務課, 税務課, 住民課, 保険衛生課, 産業課, 建設課, 水道課
寄島町	総務課, 企画開発課, 税務課, 産業建設課, 町民課, 水道課
里庄町	総務課, 経済課, 住民課, 税務課, 水道課, 建設課, 健康対策室
矢掛町	企画課, 総務課, 住民課, 税務課, 厚生課, 産業課, 建設課, 水道課, 病院
美星町	総務課, 民生課, 税務課, 建設課, 耕地課, 経済課, 病院
芳井町	総務課, 民生課, 税務課, 産業課, 建設課
真備町	(総務部) 総務課, 企画広報課, 税務課, (民生部) 住民課, 福祉課, 同和対策課, (建設産業部) 建設課, 産業課, (水道部) 水道課
有漢町	総務課, 企画課, 民生課, 産業課, 建設課
北房町	総務課, 住民課, 福祉課, 税務課, 建設課, 産業課, 地域振興室
賀陽町	総務課, 企画課, 税務課, 産業課, 建設課, 耕地課, 民生課
成羽町	総務課, 税務課, 住民課, 厚生課, 産業課, 建設課, 病院
川上町	総務課, 税務課, 福祉課, 開発課, 建設課, 営農改善指導室, 川上診療所
備中町	総務課, 税務課, 町民課, 産業課, 建設課, 地籍調査室
大佐町	総務課, 企画秘書課, 税務課, 住民課, 建設課, 産業課
神郷町	総務課, 住民課, 産業課, 建設課
哲多町	総務課, 税務課, 住民課, 産業課, 建設課

市町村名	局 部 課 名
哲西町	総務課, 企画調整課, 民生課, 産業建設課
勝山町	総務課, 企画用地課, 税務課, 町民課, 産業課, 建設課, 水道課
落合町	総務課, 住民福祉課, 税務課, 環境保険課, 産業課, 畜産課, 建設課, 同和対策室, 水道室, 商工振興室
湯原町	総務課, 税務課, 町民福祉課, 農林課, 商工観光課, 建設課, 病院
久世町	総務課, 税務課, 住民課, 福祉課, 経済課, 建設課, 用地課, 水道課
美甘村	総務課, 経済課, 住民課
新庄村	総務課, 経済課, 住民課
川上村	総務課, 住民課, 経済課
八束村	総務課, 住民課, 産業課
中和村	総務課, 経済課, 住民課
加茂町	総務課, 税務課, 住民課, 衛生課, 建設課, 産業課, ほ場整備課
富村	総務課, 住民課, 産業建設課
奥津町	総務課, 住民課, 企画観光課, 産業建設課
上斎原村	企画室, 総務課, 産業課, 建設課, 土地対策課
阿波村	総務課, 住民課, 産業課, 建設課
鏡野町	総務企画課, 住民課, 税務課, 産業課, 水道課, 建設課, 病院
勝田町	総務課, 住民課, 税務課, 産業課, 建設課, 地域改善対策課
勝央町	総務課, 住民課, 税務課, 企画振興課, 民生課, 同和対策課, 農林課, 建設課, 開発課, 水道課
奈義町	総務課, 税務住民課, 保健福祉課, 建設課, 産業振興課, 地域整備課, 水道課, 演習場対策室
勝北町	総務課, 建設課, 税務課, 産業課, 企画広報課, 水道課, 福祉課, 住民課, 換地室
大原町	総務課, 税務課, 町民課, 建設課, 産業課, 病院
東粟倉村	総務課, 産業建設課, 住民福祉課, 企画室
西粟倉村	総務課, 住民課, 産業振興課, 建設課

市町村名	局 部 課 名
美作町	総務課, 企画財政課, 税務課, 町民福祉課, 同和対策課, 農林課, 地域振興課, 建設課, 水道事業所
作東町	町民室, 総務課, 企画開発課, 税務課, 産業課, 厚生課, 建設課, 農村整備課, 水道課, 同和対策課
英田町	総務課, 住民課, 税務課, 建設課, 産業課, 水道課
中央町	総務企画課, 税務課, 住民課, 保健衛生課, 産業振興課, 建設課, 検査員室, 同和対策室
旭町	総務課, 住民課, 保健課, 税務課, 建設課, 産業課, 国土調査課
久米南町	総務課, 税務課, 保健課, 町民課, 産業課, 建設課
久米町	総務課, 企画課, 税務課, 保健課, 住民課, 同和対策課, 産業課, 建設課
柵原町	総務課, 企画財政課, 税務課, 住民課, 保健衛生課, 建設課, 産業課, 河川開発課

二 職員数及び給与等

1 一般職関係

(1) 行政部門別職員数

区 分	普 通 会 計					病 院	水 道	交 通	そ の 他	合 計
	一 般 行 政	教 育 関 係		消 防 関 係	計					
		学 校	そ の 他							
岡山市	2,985	974	229	398	4,586	445	392	—	252	5,675
山敷市	2,182	764	221	392	3,559	153	186	86	282	4,266
倉津市	420	122	52	—	594	—	47	—	40	681
津玉市	475	144	111	102	832	135	33	—	59	1,059
笠岡市	375	46	65	—	486	154	16	—	41	697
井原市	229	37	39	—	305	117	9	—	12	443
総見市	301	66	47	74	488	—	14	—	25	527
高見市	192	50	36	64	342	—	9	—	15	366
新備市	204	65	38	—	307	—	13	—	17	337
前市	219	38	33	—	290	85	—	—	21	396
市 計	7,582	2,306	871	1,030	11,789	1,089	719	86	764	14,447
御津町	106	13	17	—	136	33	7	—	7	183
建部町	86	5	14	—	105	—	5	—	6	116
加茂町	88	13	7	—	108	—	—	—	7	115
瀬戸町	94	10	25	—	129	—	10	—	6	145
山陽町	100	47	35	—	182	—	6	—	16	204
赤坂町	60	4	12	—	76	—	4	—	6	86
熊吉町	51	9	13	—	73	36	4	—	5	118
井生町	73	8	13	—	94	—	1	—	7	102
日吉町	60	14	21	—	95	38	—	—	14	147
永吉町	46	16	11	—	73	33	3	—	3	112
佐伯町	49	11	8	—	68	—	2	—	6	76
和氣町	72	40	13	—	125	—	5	—	18	148
牛久船町	53	16	13	—	82	53	—	—	5	140
長船町	124	17	20	—	161	49	—	—	7	217
長船町	67	12	17	—	96	1	5	—	8	110
灘早町	81	6	14	—	101	—	3	—	9	113
早山町	46	22	9	—	77	—	7	—	5	89
山清町	22	5	3	—	30	—	1	—	8	39
清船町	35	6	3	—	44	—	2	—	3	49
清船町	34	13	12	—	59	—	—	—	5	64
金鴨町	54	19	12	—	85	—	4	—	5	94
寄里町	80	38	9	—	127	—	3	—	5	135
里矢町	48	8	12	—	68	—	2	—	3	73
里矢町	27	15	5	—	47	—	3	—	4	54
里矢町	134	13	20	—	167	80	6	—	9	262
美芳町	67	7	18	—	92	23	—	—	6	121
真有町	58	15	10	—	83	—	1	—	5	89
真有町	112	49	19	—	180	—	6	—	5	191
真有町	41	7	9	—	57	—	—	—	5	62
真有町	73	13	16	—	102	—	—	—	6	108
賀成町	95	8	14	—	117	—	—	—	12	129
成川町	78	6	18	—	102	110	2	—	6	220
備大町	49	9	7	—	65	—	1	—	11	77
備大町	56	9	8	—	73	—	—	—	6	79
備大町	81	7	13	—	101	—	2	—	3	106
神哲町	46	3	5	—	54	—	—	—	4	58
神哲町	55	3	5	—	63	—	3	—	5	71
神哲町	44	4	12	—	60	—	2	—	3	65

教育長を含む。(S6 1. 4. 1 現在) (単位: 人)

区 分	普 通 会 計					病 院	水 道	交 通	そ の 他	合 計
	一 般 行 政	教 育 関 係		消 防 関 係	計					
		学 校	そ の 他							
勝山町	100	3	14	—	117	—	5	—	7	129
山合町	128	40	15	—	183	—	7	—	11	201
落湯町	72	13	5	—	90	75	2	—	10	177
久美町	92	29	13	—	134	—	5	—	6	145
美甘村	27	2	5	—	34	—	—	—	3	37
新庄村	25	5	4	—	34	—	1	—	2	37
川上村	41	—	—	—	41	—	1	—	3	45
八中村	42	—	—	—	42	—	—	—	3	45
加茂村	17	2	4	—	23	—	—	—	9	32
加茂村	67	3	10	—	80	—	3	—	4	87
富田村	31	1	3	—	35	—	—	—	2	37
奥上村	50	6	10	—	66	—	—	—	26	92
津波村	33	4	5	—	42	—	—	—	18	60
阿鏡村	14	4	4	—	22	—	—	—	3	25
阿鏡村	82	9	14	—	105	24	6	—	8	143
勝田町	63	15	11	—	89	—	2	—	3	94
勝田町	122	12	10	—	144	—	7	—	9	160
奈北町	71	15	10	—	96	—	3	—	3	102
大原町	84	—	12	—	96	—	5	—	7	108
大原町	60	2	4	—	66	27	1	—	5	99
東粟村	18	4	3	—	25	—	—	—	6	31
粟倉村	25	8	4	—	37	—	—	—	5	42
西作村	107	24	26	—	157	—	11	—	25	193
美作村	82	17	18	—	117	—	7	—	7	131
美作村	52	8	6	—	66	—	5	—	6	77
中旭町	74	25	7	—	106	1	2	—	6	115
旭久米町	67	15	11	—	93	—	—	—	5	98
久米町	72	3	8	—	83	—	3	—	6	92
久米町	88	5	9	—	102	—	2	—	4	108
久米町	66	22	13	—	101	—	3	—	5	109
町 村 計	4,417	816	750	—	5,983	583	181	—	471	7,218
県 計	11,999	3,122	1,621	1,030	17,772	1,672	900	86	1,235	21,665

(2) 職種別職員数

区分	一般職員							
	一般行政職	税務職	海事職	医師・ 歯科医師職	薬剤師 医療技術職	看護保健職	消防職	企業職
岡山市	2,585	209	—	45	144	325	398	392
山敷市	1,972	155	—	12	63	139	392	272
倉津市	381	52	—	—	1	9	—	47
津野市	485	42	—	14	19	78	102	33
笠岡市	345	27	3	12	24	102	—	16
井原市	238	18	—	8	15	69	—	9
総社市	312	26	—	—	4	10	74	14
高梁市	175	14	—	—	1	6	64	9
見本市	192	17	—	—	1	4	—	13
新備市	209	19	—	6	19	49	—	—
市計	6,894	579	3	97	291	791	1,030	805
御津町	89	7	—	3	6	17	—	7
津部町	73	5	—	—	2	3	—	4
加茂町	86	5	—	—	—	2	—	—
瀬戸町	88	9	—	—	2	3	—	10
山陽町	95	13	—	—	1	5	—	6
赤松町	58	4	—	—	—	2	—	4
熊山町	59	5	—	5	6	18	—	4
吉井町	67	5	—	—	1	7	—	1
日生町	73	7	—	2	6	21	—	—
永吉町	53	5	—	3	4	18	—	3
佐伯町	48	4	—	—	—	2	—	2
和牛町	76	8	—	2	1	7	—	5
牛久保町	61	5	—	4	6	24	—	—
長船町	124	9	—	4	11	3	—	—
長船町	73	6	—	—	—	2	—	5
灘町	74	8	—	—	—	2	—	3
早島町	45	7	—	—	1	2	—	7
山手村	27	2	—	—	—	1	—	1
清船村	31	3	—	—	—	1	—	2
音穂村	38	4	—	—	—	1	—	—
金鴨町	50	7	—	—	—	1	—	4
寄里町	83	7	—	—	—	2	—	3
庄掛町	44	4	—	—	—	2	—	2
美里町	25	4	—	—	—	2	—	3
矢野町	134	8	—	5	7	43	—	6
美真町	72	5	—	2	2	12	—	—
真北町	60	5	—	—	2	2	—	1
北房町	109	12	—	—	1	4	—	6
陽上町	42	3	—	—	—	1	—	—
中佐町	72	6	—	—	—	2	—	—
大備町	90	6	—	—	—	2	—	—
川上町	93	5	—	7	11	63	—	2
備前町	44	3	—	2	—	5	—	1
大田町	57	4	—	—	—	3	—	—
大田町	63	4	—	—	—	1	—	2
神西町	43	2	—	—	1	1	—	—
西郷町	53	4	—	—	1	—	—	3
哲西町	45	3	—	—	—	1	—	2

(給与実態調査 教育長を含まない。) (S 6 1. 4. 1 現在) (単位: 人)

技能労務職	教育職員						計	臨時職員	合計
	小計	大学(短大)	高校	小中幼	その他	小計			
1,214	5,312	—	7	327	28	362	—	5,674	
878	3,883	18	46	295	17	376	6	4,265	
146	636	—	—	39	5	44	—	680	
188	961	—	39	55	3	97	—	1,058	
133	662	—	—	29	6	35	—	697	
53	410	—	1	31	—	32	—	442	
32	472	—	—	51	3	54	—	526	
64	333	—	—	30	2	32	—	365	
75	302	—	—	29	5	34	—	336	
74	376	—	—	19	—	19	—	395	
2,857	13,347	18	93	905	69	1,085	6	14,438	
46	175	—	—	5	2	7	—	182	
8	95	—	—	—	1	1	19	115	
19	112	—	—	—	2	2	—	114	
25	137	—	—	7	—	7	—	144	
46	166	—	—	33	—	33	4	203	
17	85	—	—	—	—	—	—	85	
16	113	—	—	4	—	4	—	117	
15	96	—	—	5	—	5	—	101	
31	140	—	—	5	—	5	1	146	
16	102	—	—	10	—	10	—	112	
14	70	—	—	6	—	6	—	76	
28	127	—	—	18	1	19	1	147	
15	115	—	—	12	3	15	10	140	
27	206	—	—	8	2	10	—	216	
15	101	—	—	8	—	8	—	109	
19	106	—	—	2	—	2	4	112	
14	76	—	—	11	1	12	—	88	
1	32	—	—	4	—	4	2	38	
3	40	—	—	5	1	6	2	48	
9	52	—	—	10	—	10	1	63	
16	78	—	—	15	—	15	—	93	
19	114	—	—	19	1	20	—	134	
13	65	—	—	6	1	7	—	72	
13	47	—	—	6	—	6	—	63	
47	250	—	—	11	—	11	—	261	
17	110	—	—	7	2	9	1	120	
11	79	—	—	8	1	9	—	88	
29	161	—	1	27	1	29	—	190	
11	57	—	—	4	—	4	—	61	
19	99	—	—	7	1	8	—	107	
24	122	—	—	—	1	1	5	128	
35	216	—	—	—	—	—	3	219	
15	70	—	—	5	1	6	—	76	
14	78	—	—	—	—	—	—	78	
19	89	—	—	3	1	4	12	105	
9	56	—	—	—	1	1	—	57	
7	68	—	—	2	—	2	—	70	
9	60	—	—	4	—	4	—	64	

(つづき)

区 分	一 般 職 員							
	一般行政職	税 務 職	海 事 職	医 師 ・ 歯科医師職	薬 剤 師 医療技術職	看護保健職	消 防 職	企 業 職
勝山町	95	7	—	—	1	2	—	5
落合町	129	9	—	—	2	3	—	7
湯原町	77	8	—	5	15	40	—	2
久美村	87	8	—	—	1	2	—	5
新庄村	31	1	—	—	—	—	—	—
新川村	25	1	—	—	—	—	—	1
八木村	28	2	—	—	1	—	—	1
中加茂村	35	3	—	—	1	1	—	—
加茂村	23	1	—	1	—	1	—	—
加茂村	67	5	—	—	—	2	—	3
富田村	27	1	—	—	—	2	—	—
奥上村	58	3	—	1	1	3	—	—
阿波野村	33	2	—	—	—	2	—	—
阿波野村	16	1	—	—	—	—	—	—
阿波野村	76	6	—	2	2	15	—	6
勝田町	59	3	—	—	1	1	—	2
奈義町	119	6	—	—	—	3	—	6
奈義町	69	4	—	—	2	2	—	3
大原町	88	6	—	—	—	2	—	5
大原町	60	3	—	2	6	13	—	1
東栗倉村	21	1	—	—	—	—	—	—
西栗倉村	23	1	—	—	—	3	—	—
美作町	105	9	—	—	—	3	—	11
美作町	84	7	—	—	1	3	—	7
英作町	45	3	—	1	—	1	—	4
中旭町	67	5	—	—	2	2	—	2
久米町	62	5	—	—	1	2	—	—
久米町	67	7	—	—	1	2	—	3
久米町	82	5	—	—	4	2	—	2
久米町	62	6	—	—	—	1	—	3
町 計	4,337	342	—	51	112	431	—	178
県 計	11,231	921	3	148	403	1,222	1,030	983

(給与実態調査 教育長含まない。)

(S 6 1. 4. 1 現在) (単位:人)

技能労務職	教 育 職 員					計	臨時職員	合 計
	小 計	大学(短大)	高 校	小 中 幼	そ の 他			
18	128	—	—	—	—	128	—	128
36	186	—	—	13	1	200	—	200
27	174	—	—	2	—	176	—	176
32	135	—	—	9	—	144	—	144
3	35	—	—	1	—	36	—	36
7	34	—	—	1	1	36	—	36
11	45	—	—	—	—	45	—	45
5	45	—	—	—	—	45	—	45
5	31	—	—	—	—	31	—	31
6	83	—	—	3	—	86	—	86
6	36	—	—	1	—	37	—	37
23	89	—	—	—	—	89	2	91
19	56	—	—	3	—	59	—	59
6	23	—	—	2	—	25	—	25
32	139	—	—	2	1	142	—	142
19	85	—	—	8	—	93	—	93
22	156	—	—	—	—	156	3	159
11	91	—	—	10	—	101	—	101
6	107	—	—	—	—	107	—	107
12	97	—	—	—	1	98	—	98
2	24	—	—	2	—	26	4	30
11	38	—	—	2	—	40	1	41
44	173	—	—	17	2	192	—	192
18	119	—	—	9	1	129	1	130
12	66	—	—	4	—	70	6	76
21	99	—	—	9	1	109	5	114
23	93	—	—	3	1	97	—	97
9	89	—	—	1	1	91	—	91
12	107	—	—	1	—	108	—	108
23	95	—	—	11	1	107	1	108
1,192	6,643	—	1	391	35	4,270	88	7,158
4,049	19,990	18	94	1,296	104	15,122	94	21,596

(3) 職種別平均給与額等

区 分	全 職 員							一 般		
	給 料	扶 養 手 当	調 整 手 当	通 勤 手 当	管理職 手 当	期 末 手 当	勤 勉 手 当	給 料	扶 養 手 当	調 整 手 当
岡山市	2,431	156	130	79	530	9,805	2,817	2,537	152	136
山敷市	2,512	163	122	63	429	10,047	2,879	2,605	160	129
津山市	2,346	153	49	86	328	9,016	2,578	2,472	151	52
玉野市	2,438	163	78	50	256	9,603	2,759	2,665	160	87
笠岡市	2,533	151	106	68	229	9,834	2,790	2,553	146	107
井原市	2,383	127	426	44	265	8,935	2,552	2,388	125	—
総社市	2,386	150	24	52	245	9,321	2,699	2,458	143	25
高梁市	2,329	140	—	103	120	8,823	2,616	2,501	140	—
新見市	2,482	134	8	82	162	9,257	2,666	2,576	138	9
備前市	2,133	158	—	96	358	8,071	2,294	2,314	160	—
市 平 均	2,397	150	118 (8 団体)	72	292	9,271	2,665	2,507	148	78 (7 団体)
御津町	1,847	158	—	45	199	6,915	1,972	1,924	163	—
津部町	1,851	128	—	30	184	7,101	2,032	2,055	122	—
加茂町	1,826	158	—	50	227	6,785	1,910	1,886	161	—
瀬戸町	1,945	151	—	25	273	7,328	2,102	2,079	154	—
山陽町	1,699	169	—	30	265	6,437	1,867	1,865	170	—
赤坂町	1,898	158	—	23	243	7,169	2,057	2,007	160	—
熊井町	1,853	168	—	35	306	6,571	1,859	1,954	163	—
吉井町	1,841	122	—	48	215	7,769	2,249	1,817	126	—
日生町	1,888	192	—	44	279	7,275	2,102	2,040	195	—
吉永町	2,002	143	—	50	439	7,630	2,157	2,082	149	—
佐伯町	1,867	122	—	47	248	6,947	1,975	2,010	116	—
和邇町	2,014	136	—	36	217	7,307	2,105	2,126	147	—
生野町	1,971	138	—	27	321	7,300	2,118	2,099	148	—
長船町	2,280	140	—	40	270	8,583	2,463	2,347	135	—
長船町	1,819	152	—	40	172	6,853	1,948	1,827	154	—
灘町	2,003	126	—	23	259	7,790	2,246	2,161	121	—
早島町	2,264	146	—	33	393	8,436	2,415	2,294	139	—
山清村	2,022	147	—	37	—	7,691	2,211	2,134	142	—
音穂村	1,875	175	—	55	234	6,853	1,928	1,933	182	—
音穂村	2,440	146	—	33	295	8,766	2,509	2,666	153	—
金鴨町	2,367	156	—	41	272	8,947	2,573	2,452	143	—
寄里町	2,293	161	—	35	272	8,712	2,474	2,347	163	—
矢野町	2,423	172	—	26	305	9,232	2,645	2,437	165	—
掛川町	2,382	150	—	37	267	9,059	2,626	2,510	154	—
掛川町	2,219	149	—	27	273	8,362	2,405	2,307	145	—
美星町	2,183	138	—	32	217	8,038	2,225	2,051	133	—
真備町	1,892	137	—	46	219	7,095	2,039	1,911	145	—
有漢町	2,021	152	—	27	261	7,637	2,189	2,190	153	—
北房町	2,100	139	—	34	197	7,813	2,258	2,210	145	—
北房町	2,282	133	—	28	276	8,637	2,483	2,381	133	—
賀陽町	1,969	147	—	40	169	6,955	2,039	2,094	151	—
成川町	2,054	142	—	86	147	8,283	2,388	2,007	128	—
備前町	2,197	153	—	144	169	8,195	2,269	2,119	147	—
備前町	2,304	162	—	160	229	8,697	2,407	2,356	161	—
備前町	1,712	131	—	33	137	6,670	1,914	1,900	128	—
神郷町	2,059	144	—	98	151	6,653	2,208	2,169	152	—
多西町	2,301	120	—	84	167	8,459	2,425	2,331	118	—
西郷町	2,314	170	—	47	164	8,680	2,494	2,421	167	—

注：全職員は、教育公務員、臨時職員等すべてを含む。

(S 6 1. 4. 1 現在) (単位：百円)

行 政 職	技 能 労 務 職							一般行政職 ラスパイレス 指 数 (S 6 1. 4. 1)			
	通 勤 手 当	管理職 手 当	期 末 手 当	勤 勉 手 当	給 料	扶 養 手 当	調 整 手 当				
85	536	10,305	2,965	2,230	153	115	64	—	8,809	2,517	110.5
68	428	10,422	2,982	2,333	168	108	48	—	9,244	2,664	110.2
82	328	9,544	2,727	2,128	153	44	94	—	8,254	2,360	104.8
50	252	10,616	3,051	1,913	161	60	45	224	7,520	2,167	103.2
66	221	9,971	2,794	2,378	177	100	57	—	9,237	2,622	107.0
36	257	9,048	2,574	2,370	117	—	35	—	8,801	2,540	101.2
50	246	9,653	2,799	1,795	129	18	51	—	7,052	2,062	105.8
108	119	9,558	2,933	2,303	138	—	103	—	8,898	2,518	103.5
80	166	9,866	2,840	2,411	115	8	82	—	8,588	2,465	101.7
95	298	8,951	2,528	1,588	138	—	92	—	6,036	1,727	103.5
72	285	9,793	2,819	2,145	145	65 (7 団体)	67	224 (1 団体)	8,244	2,364	108.0
47	185	7,181	2,047	1,431	187	—	39	—	5,336	1,529	97.1
31	178	7,858	2,185	1,757	140	—	27	—	6,451	1,829	90.4
50	228	7,170	2,011	1,554	138	—	45	—	5,732	1,649	90.3
24	292	7,887	2,267	1,374	112	—	20	—	5,048	1,435	95.7
24	322	7,215	2,080	1,284	153	—	27	—	4,758	1,368	94.6
24	238	7,628	2,187	1,414	107	—	18	—	5,201	1,495	91.8
35	235	7,032	2,012	1,419	173	—	24	—	4,984	1,228	94.7
44	225	8,019	2,321	1,766	122	—	44	—	7,007	2,028	96.2
39	279	7,926	2,289	1,267	155	—	42	—	4,678	1,351	97.0
48	237	7,989	2,226	1,517	129	—	36	—	5,943	1,700	99.2
48	249	7,558	2,160	1,356	163	—	41	—	5,223	1,501	92.4
38	213	7,725	2,215	1,311	45	—	26	—	4,678	1,335	96.0
23	215	8,026	2,218	1,512	93	—	20	—	5,485	1,554	98.8
37	257	8,953	2,570	1,902	90	—	34	—	7,023	2,024	103.5
39	171	6,872	1,941	1,672	153	—	32	—	6,240	1,775	95.0
24	255	8,285	2,390	1,466	163	—	19	—	5,281	1,546	94.6
33	405	8,676	2,482	1,903	118	—	24	—	7,311	2,105	108.2
60	—	8,057	2,270	1,437	—	—	—	—	5,186	1,520	94.9
51	238	7,127	2,061	1,636	45	—	58	—	5,923	1,400	100.2
32	290	9,652	2,732	1,886	95	—	25	—	6,686	1,928	109.4
40	267	9,308	2,676	2,011	151	—	35	—	7,492	2,157	105.1
35	273	9,041	2,573	2,051	143	—	30	—	7,827	2,270	104.0
27	301	9,200	2,630	2,418	159	—	24	—	9,147	2,632	107.6
29	259	9,842	2,824	1,975	118	—	28	—	7,247	1,979	109.3
28	262	8,766	2,538	1,781	148	—	24	—	6,610	1,893	98.8
31	219	7,596	2,101	2,166	155	—	32	—	8,056	2,215	97.0
48	221	7,199	2,074	1,611	108	—	39	—	6,016	1,692	94.8
26	269	8,348	2,392	1,337	—	—	22	—	5,186	1,485	101.1
26	197	8,202	2,380	1,642	90	—	22	—	6,474	1,852	100.8
28	276	9,085	2,612	1,866	133	—	26	—	6,954	2,000	100.3
43	168	7,491	2,135	1,546	111	—	30	—	5,487	1,587	100.1
85	122	7,647	2,186	1,435	180	—	85	—	5,552	1,561	94.8
144	171	8,246	2,278	1,906	155	—	114	128	7,191	1,976	91.5
161	226	9,029	2,482	2,056	140	—	138	—	7,623	2,157	102.0
36	142	7,185	2,063	1,401	157	—	24	—	5,235	1,506	95.0
97	151	7,064	2,344	1,575	90	—	82	—	5,002	1,664	97.4
81	167	8,570	2,456	2,256	156	—	94	—	8,425	2,416	104.7
49	164	9,236	2,652	1,900	235	—	35	—	7,113	2,046	106.0

(つづき)

(S 6 1. 4. 1 現在) (単位: 百円)

区 分	全 職 員							一 般		
	給 料	扶 養 手 当	調 整 手 当	通 勤 手 当	管理職 手 当	期 末 手 当	勤 勉 手 当	給 料	扶 養 手 当	調 整 手 当
勝山町	2,356	147	—	52	249	9,035	2,591	2,441	154	—
落湯原	2,286	101	—	47	246	8,511	2,457	2,404	98	—
久美世	2,163	130	—	43	1,450	8,097	2,381	2,441	129	—
美世村	2,123	136	—	33	337	7,931	2,206	2,307	134	—
庄上村	1,791	192	—	22	120	6,647	1,929	1,822	189	—
新川村	1,806	172	—	22	167	6,688	1,916	1,980	172	—
八中村	2,006	133	—	28	166	7,321	2,175	2,095	126	—
加茂村	2,025	135	—	38	151	7,659	2,201	2,072	137	—
加茂村	2,118	173	—	22	160	7,941	2,172	2,169	171	—
加茂村	2,200	130	—	24	183	8,119	2,367	2,206	128	—
富奥村	1,795	139	—	26	104	6,735	1,935	1,868	135	—
上阿波	1,674	169	—	147	200	6,244	1,815	1,785	172	—
阿波野	1,956	135	—	23	220	7,500	2,159	2,140	133	—
阿波野	1,935	148	—	60	145	7,194	2,082	2,115	157	—
阿波野	2,062	154	—	30	303	8,240	2,364	2,010	155	—
勝勝大	1,991	144	—	37	300	7,545	2,157	2,106	136	—
勝勝大	1,983	146	—	25	316	7,463	2,068	2,068	146	—
勝勝大	2,012	156	—	38	299	7,622	2,175	2,095	158	—
勝勝大	2,128	153	—	19	265	7,943	2,275	2,148	157	—
勝勝大	1,786	143	—	25	260	6,877	1,978	1,824	148	—
東西粟倉	1,567	146	—	20	150	5,574	1,627	1,625	149	—
東西粟倉	1,658	163	—	22	247	6,094	1,797	1,930	171	—
東西粟倉	2,241	151	—	58	331	8,625	2,457	2,438	157	—
東西粟倉	2,264	144	—	60	281	8,656	2,489	2,342	143	—
東西粟倉	2,144	151	—	57	328	8,125	2,334	2,287	160	—
中央町	2,087	117	—	41	236	7,759	2,216	2,308	119	—
中央町	2,164	107	—	47	211	8,082	2,323	2,322	110	—
中央町	2,128	140	—	33	198	8,057	2,322	2,170	129	—
中央町	2,311	124	—	38	185	8,715	2,496	2,351	126	—
中央町	2,184	125	—	39	212	8,383	2,412	2,214	134	—
町村平均	2,047	146	—	43	249	7,691	2,208	2,141	147	—
県平均	2,092	147	118 (8団体)	47	258 (77団体)	7,894	2,267	2,188	147	78 (7団体)

行 政 職	技 能 労 務 職						一般行政職 ラスパイレス 指 数 (S 6 1. 4. 1)				
	通 勤 手 当	管理職 手 当	期 末 手 当	勤 勉 手 当	給 料	扶 養 手 当		調 整 手 当	通 勤 手 当	管理職 手 当	期 末 手 当
54	248	9,312	2,682	1,945	124	—	51	—	7,433	2,107	102.6
48	248	8,991	2,581	1,794	100	—	39	—	6,508	1,925	100.3
43	—	8,940	2,693	1,576	117	—	48	—	5,487	1,567	103.8
33	335	8,695	2,408	1,567	121	—	29	—	5,671	1,587	103.0
22	120	6,749	1,953	1,464	—	—	20	—	5,357	1,635	94.9
22	167	7,367	2,116	1,372	—	—	—	—	4,883	1,375	100.9
24	159	7,770	2,243	1,638	137	—	39	—	6,470	1,860	102.8
38	151	7,885	2,270	1,818	140	—	37	—	6,813	1,961	107.3
22	160	8,178	2,230	1,251	—	—	27	—	4,288	1,167	99.5
24	185	8,128	2,374	2,101	77	—	32	—	7,903	2,262	94.7
24	107	7,099	2,041	1,628	131	—	22	—	6,094	1,753	88.1
151	153	6,721	1,931	1,241	156	—	141	—	4,722	1,364	94.0
24	220	8,119	2,339	1,591	139	—	24	—	6,184	1,778	96.4
—	149	8,122	2,351	1,499	68	—	—	60	4,846	1,403	87.0
25	192	8,394	2,386	2,013	151	—	45	—	7,647	2,221	95.0
36	300	8,015	2,298	1,576	152	—	30	—	5,991	1,724	97.3
26	318	7,656	2,124	1,674	140	—	23	—	6,075	1,738	93.8
37	302	8,032	2,290	1,608	144	—	41	—	6,072	1,740	96.3
20	260	8,077	2,311	1,638	—	—	17	—	6,014	1,731	96.5
24	260	7,313	2,104	1,472	115	—	22	—	5,282	1,520	94.9
20	150	5,722	1,671	1,212	—	—	—	—	3,026	886	85.4
21	247	7,342	2,140	1,011	126	—	22	—	4,368	1,291	95.4
56	332	9,464	2,706	1,695	125	—	55	—	6,256	1,766	105.7
69	272	9,085	2,613	1,828	110	—	30	—	6,812	1,954	103.3
48	328	8,793	2,526	1,772	128	—	57	—	6,795	1,954	105.8
43	234	8,634	2,392	1,681	119	—	31	—	6,301	1,789	96.7
47	212	8,602	2,479	1,882	85	—	47	—	7,100	2,033	94.1
35	196	8,217	2,370	1,730	157	—	30	—	6,438	1,854	96.6
38	183	8,888	2,543	2,054	260	—	31	—	7,703	2,242	97.5
39	212	8,552	2,461	2,009	104	—	41	—	7,652	2,201	93.0
42	227 (66団体)	8,099	2,319	1,689	132 (61団体)	—	39 (64団体)	94 (2団体)	6,162	1,761	97.9
46	234 (76団体)	8,445	2,383	1,725	134 (71団体)	65 (7団体)	43 (74団体)	137 (3団体)	6,429	1,839	104.6

2 特別職関係給料月額及び報酬月額（昭和61年4月1日現在）

（単位：百円）

区 分	三 役			議 員			教育長
	長	助 役	収入役	議 長	副 議 長	議 員	
岡倉津玉笠	9,600	7,800	6,800	6,400	5,800	5,400	4,860
山敷山野岡	9,500	7,700	6,700	6,300	5,800	5,300	6,700
山市市市	6,700	5,400	4,850	3,850	3,600	3,250	4,750
井総高新備	7,200	5,700	5,300	4,250	3,800	3,600	4,498
原社梁見前	7,400	6,000	5,300	4,050	3,520	3,200	5,250
市市市市	7,000	5,600	5,000	3,500	2,850	2,600	5,000
市市市市	7,000	5,600	5,000	3,700	3,150	2,750	5,000
市市市市	6,700	5,360	4,820	3,350	2,750	2,500	4,820
市市市市	6,110	5,000	4,540	3,060	2,510	2,300	4,540
市市市市	7,000	5,760	5,100	3,650	3,000	2,650	5,100
市 平 均	7,421	5,992	5,341	4,211	3,678	3,355	5,052
御建加瀬山	5,400	4,380	3,810	1,830	1,500	1,400	4,050
津部川戸陽	5,400	4,300	3,750	1,980	1,620	1,510	3,780
茂戸陽	5,300	4,280	3,750	1,960	1,610	1,500	3,770
赤熊吉日吉	5,830	4,960	4,680	2,180	1,710	1,590	4,360
坂山井生永	6,800	6,000	5,400	2,700	2,200	2,000	4,900
町町町町	5,350	4,370	4,050	1,950	1,550	1,400	4,050
町町町町	5,300	4,360	4,070	1,920	1,530	1,390	4,070
町町町町	5,350	4,500	4,200	1,950	1,550	1,410	4,200
町町町町	5,740	4,760	4,310	2,100	1,700	1,580	4,310
町町町町	5,200	4,400	—	1,950	1,500	1,400	—
佐和牛邑長	5,500	4,450	4,120	2,000	1,610	1,480	—
町町町町	5,700	4,800	4,340	2,060	1,710	1,540	4,740
町町町町	5,420	4,300	—	2,010	1,650	1,510	3,930
町町町町	5,800	4,600	4,200	2,050	1,700	1,550	4,200
町町町町	5,560	4,510	4,020	2,010	1,650	1,510	4,020
灘早山清船	5,600	4,600	4,200	2,000	1,700	1,500	4,200
町町村村	6,000	4,930	4,570	2,130	1,770	1,590	4,300
町町村村	4,800	4,100	3,950	1,600	1,250	1,150	2,500
町町村村	5,100	4,520	4,330	1,770	1,400	1,250	3,320
町町村村	6,000	5,000	4,560	2,160	1,800	1,620	4,560
金鴨寄里矢	6,000	5,000	4,560	2,160	1,800	1,620	4,560
町町町町	6,170	5,120	4,690	2,220	1,860	1,670	4,690
町町町町	6,000	5,000	4,560	2,160	1,800	1,620	4,560
町町町町	6,000	5,000	4,560	2,160	1,800	1,620	4,560
町町町町	6,000	4,930	4,530	2,220	1,750	1,620	4,530
美芳真有北	5,500	4,450	4,100	2,000	1,650	1,500	4,100
町町町町	5,800	4,700	4,350	2,130	1,700	1,560	4,350
町町町町	6,000	5,300	4,800	2,450	2,000	1,800	4,500
町町町町	5,100	4,260	4,000	1,580	1,290	1,170	4,000
町町町町	5,550	4,550	4,170	1,930	1,530	1,420	4,170
賀成川備大	5,300	4,280	3,750	1,830	1,500	1,400	3,750
町町町町	5,730	4,780	4,300	1,770	1,500	1,400	4,300
町町町町	5,200	4,260	3,900	1,640	1,390	1,300	3,790
町町町町	5,100	4,220	4,020	1,640	1,400	1,300	3,940
町町町町	5,190	4,120	3,960	1,680	1,360	1,250	3,810
神哲哲	4,800	3,780	3,630	1,530	1,260	1,150	3,490
町町町町	4,800	3,880	3,700	1,550	1,260	1,150	3,560
町町町町	5,550	4,350	4,230	1,780	1,450	1,350	4,000

（単位：百円）

区 分	三 役			議 員			教育長
	長	助 役	収入役	議 長	副 議 長	議 員	
勝落湯久美	5,400	4,500	4,200	1,900	1,500	1,350	4,200
山合原世甘	5,600	4,700	4,400	2,050	1,650	1,550	4,400
町町町村	5,150	4,330	4,050	1,630	1,320	1,220	3,970
町町町村	5,500	4,580	4,280	1,950	1,550	1,370	4,280
町町町村	4,600	4,000	3,700	1,420	1,150	1,060	2,800
新川八中加	4,600	4,000	3,700	1,420	1,150	1,060	2,800
庄上束和茂	5,200	4,400	4,200	1,570	1,290	1,180	—
村村村村	5,200	4,400	4,200	1,570	1,290	1,180	—
村村村村	5,100	4,400	4,100	1,560	1,280	1,170	3,200
村村村村	5,810	4,620	4,280	2,100	1,700	1,550	4,050
富奥上阿鏡	4,640	3,920	3,700	1,560	1,270	1,200	3,290
津原波野	5,480	4,360	4,090	1,690	1,360	1,260	3,830
村村村村	4,800	4,170	3,800	1,580	1,300	1,230	3,680
村村村村	4,750	4,030	3,830	1,500	1,200	1,120	600
村村村村	5,600	4,550	4,350	2,150	1,750	1,600	4,250
勝勝奈勝大	5,200	4,390	4,010	2,000	1,700	1,500	3,900
町町町町	5,150	4,600	4,100	1,980	1,630	1,480	3,800
町町町町	5,600	4,800	4,400	2,150	1,750	1,600	3,900
町町町町	5,450	4,500	4,150	2,000	1,680	1,550	4,030
町町町町	5,500	4,600	4,300	1,900	1,600	1,400	4,100
東西美作英	5,060	3,880	3,710	1,660	1,290	1,240	3,120
栗倉作東田	5,200	4,200	4,070	1,710	1,390	1,280	3,200
村村村村	5,800	4,850	4,500	2,110	1,740	1,550	4,500
村村村村	5,500	4,410	4,100	1,950	1,620	1,450	4,000
村村村村	5,500	4,600	4,300	1,900	1,600	1,480	4,100
中旭久米南	5,050	4,200	3,980	2,000	1,650	1,500	3,880
町町町町	5,600	4,450	4,200	2,000	1,650	1,500	4,100
町町町町	5,050	4,200	3,980	2,000	1,650	1,500	3,880
町町町町	5,050	4,200	3,980	2,000	1,650	1,500	3,880
町町町町	5,660	4,650	4,410	2,000	1,650	1,500	4,290
町 村 平 均	5,423	4,494	4,170	1,904	1,556	1,422	3,937
県 平 均	5,679	4,686	4,324	2,200	1,828	1,670	4,087

三 事務の共同処理

1 協議会（地方自治法第252条の2によるもの）

（昭62.4.1現在）

番号	協議会の名称	設置年月日	組織団体名	処理する事務	（郵便番号） 事務所 の位置 番号
1	新見阿哲視聴覚教育協議会	昭40.8.6	新見市、大佐町、哲多町、哲西町、神郷町	視聴覚器材の共同購入及び管理	〒718 新見市新見1223（新見市民会館内） （08677）2-2078
2	高梁上房川上視聴覚教育協議会	昭41.4.1	高梁市、有漢町、賀陽町、北房町、成羽町、備中町、川上町	〃	〒716 高梁市松原通2117-1 （高梁市教育委員会内） （0866）22-2912
3	久米郡交通災害共済協議会	昭43.4.1	中央町、旭町、久米南町、久米町、柵原町	交通共済事務の執行	〒709-36 久米郡久米南町下弓削502-1 （久米南町役場内） （08672）8-2111
4	美作視聴覚教育協議会	昭44.4.1	真庭郡、苦田郡、英田郡、勝田郡、久米郡28町村及び蒜山教育事務組合	視聴覚器材の共同購入及び管理	〒708 津山市山下53 （苦田郡町村会事務局内） （0868）23-2311
5	前川洪水防除施設管理協議会	昭46.1.8	岡山市、総社市	排水施設の維持管理	〒719-11 総社市中央1-1-1（総社市役所内） （08669）2-1111
6	階田用水施設管理協議会	昭46.1.8	〃	水利事務	〃
7	東西半郷用水施設管理協議会	昭46.3.8	岡山市、倉敷市	〃	〒701-01 岡山市庭瀬414（岡山市吉備支所内） （0862）93-1111
8	東六間川興除用水施設管理協議会	昭46.5.1	〃	〃	〒710 倉敷市西中新田640（倉敷市役所内） （0864）26-3121
9	英田圏域振興協議会	昭46.7.28	英田町、美作町、作東町、大原町、東粟倉村、西粟倉村、勝田町	広域市町村圏計画の策定及びこれに基づく事業の実施に関する連絡調整	〒707 英田郡美作町栄町38-2 （美作町役場内） （08687）2-0921
10	井笠圏域振興協議会	昭46.8.1	笠岡市、井原市、鴨方町、寄島町、里庄町、矢掛町、美星町、芳井町	〃	〒714 笠岡市笠岡1876-1（笠岡市役所内） （08656）3-2111
11	真庭郡交通災害共済協議会	昭47.4.1	勝山町、落合町、湯原町、久世町、美甘村、新庄村、川上村、八束村、中和村	交通共済事務の執行	〒717 真庭郡勝山町勝山654 （0867）44-2016
12	東備圏域振興協議会	昭47.7.1	備前市、和気町、日生町、吉永町、吉井町、佐伯町、熊山町	広域市町村圏計画の策定及びこれに基づく事業の実施に関する連絡調整	〒709-04 和気郡和気町尺所555 （和気町役場内） （0869）93-1121

番号	協議会の名称	設置年月日	組織団体名	処理する事務	（郵便番号） 事務所 の位置 番号
13	岡山県南広域市町村圏振興協議会	昭47.10.16	岡山市、倉敷市、玉野市、総社市、御津町、建部町、加茂川町、瀬戸町、山陽町、赤坂町、牛窓町、邑久町、長船町、灘崎町、早島町、清音村、山手村、船穂町、金光町、真備町	広域市町村圏計画の策定及びこれに基づく事業の実施に関する連絡調整	〒700 岡山市大供1-1-1 （岡山市役所内） （0862）25-4211
14	和気郡視聴覚教育協議会	昭50.10.1	日生町、吉永町、佐伯町、和気町	視聴覚器材の共同購入及び管理	〒709-04 和気郡和気町尺所555 （和気郡北部教育委員会内） （0869）93-0530
15	赤磐郡視聴覚教育協議会	昭51.4.1	吉井町、山陽町、赤坂町、瀬戸町、熊山町	〃	〒709-08 赤磐郡山陽町下市344（山陽町役場内） （08695）5-1111
16	小田・吉備郡視聴覚教育協議会	昭52.4.1	矢掛町、美星町、真備町	視聴覚教育に関する事務	〒714-12 小田郡矢掛町矢掛3027 （矢掛町教育委員会内） （08668）2-0539
17	浅口郡視聴覚教育協議会	昭53.4.1	船穂町、金光町、鴨方町、里庄町、寄島町	〃	〒719-02 浅口郡鴨方町大字六条院中3050 （鴨方町教育委員会内） （086544）7000
18	御津郡視聴覚教育協議会	昭54.4.1	御津町、建部町、加茂川町	〃	〒709-21 御津郡御津町大字金川962 （08672）4-1711
19	笠岡市外4町青少年補導協議会	昭54.4.1	笠岡市、金光町、鴨方町、寄島町、里庄町	青少年の非行防止	〒714 笠岡市笠岡1866-1 （08656）2-3448
20	勝英青少年補導協議会	昭54.11.1	勝田町、勝央町、奈義町、勝北町、美作町、作東町、大原町、英田町、東粟倉村、西粟倉村	〃	〒707 英田郡美作町栄町38-2 （08687）2-0921
21	邑久郡視聴覚教育協議会	昭55.4.1	牛窓町、邑久町、長船町	視聴覚ライブラリーの設置運営に関する事務	〒701-42 邑久郡邑久町尾張300-1 （邑久町教育委員会内） （08692）2-1215
22	久賀ダム等管理協議会	昭56.4.1	勝田町、勝央町、美作町	久賀ダム等施設の維持管理事務及びこれらに付随する事務	〒707-01 勝田郡勝田町真加部1616 （勝田町役場内） （08687）7-1111

2 機関の共同設置（地方自治法第252条の7によるもの）

名 称	設置年月日	設置団体名	幹事団体	担 当 事 務	備考
和気郡北部教育委員会	昭42.1.2.1	吉永町, 和気町, 佐伯町	和 気 町	教育委員会に関する事務	

3 事務の委託（地方自治法第252条の14によるもので、継続的なもの）
（昭62.4.1現在）

委 託 事 務	委託年月日	委 託 団 体 名	受託団体名	備考
公平委員会事務	昭28.1.1 昭56.12.31	総社市, 高梁市, 新見市, 井原市, 備前市, 全町村, 岡山県総社市外二箇村中学校組合, 和気老人ホーム, 岡山県笠岡市矢掛町中学校組合, 英田郡英田町久米郡柵原町中学校組合, 岡山市外3町衛生施設組合, 岡山県西部衛生施設組合, 岡山県英田郡大原町東栗倉村学校組合, 真庭衛生組合, 真庭火葬場組合, 真庭老人ホーム組合, 田原用水組合, 高梁川東西用水組合, 和気北部衛生施設組合, 和気赤磐し尿処理施設一部事務組合, 勝英衛生施設組合, 蒜山教育事務組合, 旭東用排水組合, 備南伝染病隔離病舎組合, 真庭郡伝染病隔離病舎組合, 邑久牛窓清掃施設組合, 旭川中部衛生施設組合, 津山総合情報センター, 高梁広域事務組合, 美作勝田英田町衛生施設組合, 建部町久米南町国民健康保険病院組合, 真庭消防組合, 笠岡地区消防組合, 津山圏域消防組合, 英田圏域消防組合, 井原地区消防組合, 赤磐消防組合, 阿新広域事務組合, 邑久消防組合, 東備消防組合, 英田郡特別養護老人ホーム組合, 久米老人ホーム組合, 岡山県西部環境整備施設組合, 津山伝染病隔離病舎組合, 津山圏域衛生処理組合, 津山圏域西部衛生施設組合, 勝田郡老人福祉施設組合, 岡山県西部地区養護老人ホーム組合, 英田郡養護老人ホーム組合, 川上郡養護老人ホーム組合, 岡山県市町村職員退職手当組合, 岡山県消防補償等組合, 岡山県市町村職員互助組合, 蒜山清掃施設組合, 岡山県井原地区清掃施設組合, 真庭郡北部火葬場組合, 久米郡柵原町赤磐郡吉井町英田郡英田町火葬場施設組合, 岡山県市町村税整理組合, 備南衛生施設組合, 津山圏域北部衛生施設組合, 備中町成羽町国民健康保険田原診療所組合, 英北衛生施設組合, 落合町北房町清掃施設組合, 英田郡伝染病隔離病舎組合, 総社広域環境施設組合, 御津町加茂川町ごみ処理施設組合, 英北学校給食組合, 津山圏域東部衛生施設組合, 美甘新庄衛生組合, 湛井十二ヶ郷組合, 柵原町吉井町特別養護老人ホーム組合, 真庭広域行政事務組合	岡 山 県	
消防に関する事務（消防団に関する事務, 水利施設の設置, 維持及び管理に関する事務並びに水防に関する事務を除く。）及び液化石油ガス設備工事に係る事務	昭47.4.1 昭47.6.1 昭48.4.1 昭59.4.1 昭62.4.1	早島町, 船穂町, 金光町 灘崎町 真備町, 清音村, 山手村 有漢町, 賀陽町, 成羽町, 川上町, 備中町 上記各委託団体（液ガス）	倉 敷 市 玉 野 市 総 社 市 高 梁 市 上記各受託団体	

委 託 事 務	委託年月日	委 託 団 体 名	受託団体名	備考
土地改良事業の一部 学令児童生徒の教育事務 （中 学 校）	昭33.4.1 " " " 昭38.4.1 昭46.4.1 昭51.7.1 昭23.1.1 昭33.4.1 " " 昭35.4.1 " 昭38.4.1 昭42.4.1 昭57.4.1	鏡野町 美星町 落合町 " 川上町 岡山市 阿波村 作東町 東栗倉村 川上町 備中町 落合町 神郷町 新見市 勝山町 川上村 笠岡市 真備町, 清音村, 山手村 備南競艇事業組合	津 山 市 笠岡市矢掛町 中学校組合 久 世 町 勝 山 町 美 星 町 瀬 戸 町 加 茂 町 大 原 町 大 原 町 大 美 原 町 大 美 原 町 川 上 町 勝 山 町 新 見 市 神 郷 町 大 佐 町 八 束 村 福 山 市 倉 敷 市	
（小 学 校）	昭52.8.20 昭55.4.14 昭52.7.10 昭57.4.1	久米町 中央町 阿波村 総社広域環境施設組合	中 央 町 久 米 町 加 茂 町 総 社 市	
し尿処理 モーターボート競走に関する事務 同和对策農業基盤整備事業の一部 ごみ処理事務の一部 焼却灰処理に関する事務 （焼却灰搬送事務を除く） 救急業務の管理及び執行に関する事務 病院群輪番制病院等運営費補助金に関する事務	昭54.4.1 昭53.1.2.23 昭54.9.28 昭54.1.2.24 昭55.4.1 昭59.10.1 昭61.4.1 昭62.4.1 昭60.1.2.25	有漢町, 賀陽町, 成羽町, 川上町, 備中町 備前市, 玉野市, 御津町, 加茂川町, 建部町, 瀬戸町, 山陽町, 赤坂町, 熊山町, 吉井町, 日生町, 吉永町, 佐伯町, 和気町, 牛窓町, 邑久町, 長船町, 灘崎町 新見市, 備中町, 有漢町, 大佐町, 賀陽町, 神郷町, 成羽町, 哲多町, 川上町, 哲西町 加茂町, 富村, 奥津町, 上斎原村, 阿波村, 鏡野町, 中央町, 旭町, 久米南町, 久米町, 柵原町, 勝田町, 勝央町, 奈義町, 勝北町, 大原町, 東栗倉村, 西栗倉村, 美作町, 作東町, 英田町 笠岡市, 井原市, 総社市, 早島町, 山手村, 清音村, 船穂町, 金光町, 鴨方町, 寄島町, 里庄町, 矢掛町, 美星町, 芳井町, 真備町 鴨方町, 寄島町, 里庄町 笠岡市, 井原市, 芳井町, 美星町, 矢掛町 高梁市, 備中町, 成羽町, 川上町, 賀陽町, 有漢町, 新見市, 大佐町, 神郷町, 哲多町, 哲西町 邑久町	高 梁 市 岡 山 市 高 梁 市 津 山 市 倉 敷 市 備南伝染病 隔離病舎組合 " " 岡 山 市	
団体営かんがい排水事業に関する事務				

4 一部事務組合（地方自治法第284条によるもの）一覧表

(昭62.4.1現在)

番号	組合の名称	設置年月日	構成団体名	共同処理する事務	(郵便番号) 事務所の位置 電話番号
(農 林 業)					
1	八ヶ郷合同用水組合	昭39.4.8	倉敷市, 早島町	水利土功	(710) 倉敷市西中新田640 倉敷市役所内 (0864) 26-3121
2	高梁川東西用水組合	大5.3.31	倉敷市, 早島町, 船穂町	樋門等の管理及び取水配水	(710) 倉敷市酒津2826 (0864) 22-0219
3	旭東用排水組合	昭37.3.20	岡山市, 備前市, 邑久町, 長船町	用排水	(701-42) 邑久郡邑久町尾張485-1 邑久町役場内 (08692) 2-1111
4	高梁川西岸用悪水組合	大12.8.14	倉敷市, 船穂町	用水引入れ及び用悪水路の防衛	(713) 倉敷市玉島阿賀崎1-1-1 倉敷市玉島支所内 (08652) 6-3111
5	田原用水組合	明45.1.9	和気町, 熊山町, 瀬戸町	田原上の堰及びその用水路	(709-08) 赤磐郡瀬戸町瀬戸45 (0869) 52-0248
6	岡山市外一市一村大正池水利組合	昭30.8.26	岡山市, 総社市, 山手村	水利土功	(701-13) 岡山市高松原古才247 岡山市高松支所内 (0862) 87-3731
7	竹川組合	昭28.12.28	倉敷市, 金光町	竹川に関する橋梁, 堤防の修繕及び用悪水路	(719-01) 浅口郡金光町占見新田751 金光町役場内 (086542) 3121
8	六ヶ郷組合	昭46.3.8	岡山市, 倉敷市	水利土功	(710) 倉敷市西中新田640 倉敷市役所内 (0864) 26-3121
9	四ヶ郷組合	昭46.3.8	岡山市, 倉敷市	水利土功	(710) 倉敷市西中新田640 倉敷市役所内 (0864) 26-3121
10	西一郷半組合	昭46.3.8	岡山市, 倉敷市	水利土功	(710) 倉敷市西中新田640 倉敷市役所内 (0864) 26-3121
11	三ヶ村組合	昭46.3.8	岡山市, 倉敷市	水利土功	(710) 倉敷市西中新田640 倉敷市役所内 (0864) 26-3121

番号	組合の名称	設置年月日	構成団体名	共同処理する事務	(郵便番号) 事務所の位置 電話番号
12	湛井十二ヶ郷組合	大15.6.22	総社市, 山手村, 清音村, 岡山市, 倉敷市	水利土功	(719-11) 総社市井尻野898-1 (08669) 2-0064
13	中山裏仙山林組合	昭34.8.1	津山市, 勝北町	中山裏仙山林の管理	(708-12) 勝田郡勝北町新野東567 勝北町役場内 (0868) 36-5111

(教 育)

14	蒜山教育事務組合	昭43.4.30	八束村, 川上村	地方教育行政の組織及び運営に関する法律第23条に規定する事務の全部	(717-05) 真庭郡八束村大字富山根301-1 (0867) 66-2337
15	岡山県英田郡大原町東栗倉村学校組合	昭35.1.30	大原町, 東栗倉村	大原中学校の設置管理及び教育事務	(707-04) 英田郡大原町古町1709 大原町役場内 (08687) 8-3111
16	岡山県総社市外二箇村中学校組合	昭22.4.1	総社市, 清音村, 山手村	中学校の教育事務並びに給食事務	(719-11) 総社市中央1-1-1 総社市役所内 (08669) 2-1111
17	岡山県笠岡市矢掛町中学校組合	昭35.4.1	笠岡市, 矢掛町	小北中学校の設置管理及び教育事務	(714) 笠岡市笠岡1866-1 笠岡市教育委員会内 (08656) 3-1751
18	英田郡英田町, 久米郡柵原町中学校組合	昭23.4.1	英田町, 柵原町	英田中学校に関する教育事務	(701-26) 英田郡英田町福本810-2 英田町役場内 (08687) 4-3111
19	英北学校給食組合	昭41.10.20	大原町, 東栗倉村	給食事務	(707-04) 英田郡大原町古町1766-2 (08687) 8-2702

(厚生福祉)

20	備南伝染病隔離病舎組合	昭27.8.28	倉敷市, 灘崎町, 早島町, 総社市, 金光町, 船穂町, 真備町, 山手村, 清音村	伝染病隔離病舎の経営管理	(710) 倉敷市西中新田640 倉敷市役所内 (0864) 26-3121
21	津山伝染病隔離病舎組合	昭39.10.15	津山市, 鏡野町, 奥津町, 上斎原村, 美作町, 中央町, 勝田町, 勝央町, 旭町, 久米町, 富村, 阿波村, 加茂町, 柵原町, 吉井町, 勝北町, 奈義町	伝染病隔離病舎の経営管理	(708) 津山市山北520 津山市役所内 (0868) 23-2111

番号	組合の名称	設置年月日	構成団体名	共同処理する事務	(郵便番号) 事務所の位置 電話番号
22	真庭郡伝染病隔離病舎組合	昭35.7.25	湯原町, 中和村, 八束村, 川上村, 新庄村, 久世町, 勝山町, 美甘村, 落合町, 北房町	伝染病隔離病舎の経営管理	(717-04) 真庭郡湯原町大字豊栄 1515 湯原町役場内 (0867)62-2221
23	英田郡伝染病隔離病舎組合	昭33.10.13	大原町, 東粟倉村, 西粟倉村, 作東町, 英田町	伝染病隔離病舎の経営管理	(707-04) 英田郡大原町古町106 (08687)8-3121
24	和気町外3ヶ町立隔離病舎組合	昭30.3.29	吉永町, 和気町, 佐伯町, 熊山町	伝染病隔離病舎の経営管理	(709-04) 和気郡和気町大字尺所 555 和気町役場内 (0869)93-1121
25	建部町久米南町国民健康保険病院組合	昭24.1.2.3	建部町, 久米南町	国民健康保険法による病院に関する事務	(709-31) 御津郡建部町福渡1000 福渡病院内 (08672)2-0525
26	備中町, 成羽町国民健康保険田原診療所組合	昭51.4.1	備中町, 成羽町	診療所の設置, 管理及び運営	(716-03) 川上郡備中町大字布賀 29-2 備中町役場内 (0866)45-2211
27	和気老人ホーム	昭27.9.1	和気町, 吉永町, 佐伯町, 日生町, 熊山町	養護老人ホームの設置, 管理及び運営	(709-04) 和気郡和気町藤野1025 (0869)93-1530
28	真庭老人ホーム組合	昭42.4.1	勝山町, 落合町, 湯原町, 久世町, 美甘村, 新庄村, 川上村, 八束村, 中和村, 北房町	老人ホームの設置, 管理及び運営	(719-32) 真庭郡久世町大字目木 1710 (0867)42-0129
29	川上郡養護老人ホーム組合	昭45.11.5	成羽町, 備中町, 川上町	養護老人ホームの設置, 管理及び運営	(716-01) 川上郡成羽町大字成羽 2282 (0866)42-2713
30	久米老人ホーム組合	昭47.12.1	久米町, 久米南町, 旭町, 中央町, 柵原町	養護老人ホームの設置, 管理及び運営	(709-37) 久米郡中央町打穴西 1596 (0868)66-0012
31	勝田郡老人福祉施設組合	昭48.7.2	勝北町, 勝田町, 奈義町, 勝央町	老人福祉施設の設置, 管理及び運営	(708-12) 勝田郡勝北町市場2151 (0868)36-4992
32	岡山県西部地区養護老人ホーム組合	昭49.2.20	笠岡市, 寄島町, 里庄町, 鴨方町	養護老人ホームの設置, 管理及び運営	(714-02) 笠岡市神島外浦1-1 (08656)7-1767
33	英田郡特別養護老人ホーム組合	昭49.5.1	美作町, 作東町, 大原町, 英田町, 東粟倉村, 西粟倉村	特別養護老人ホームの設置, 管理及び運営	(707-04) 英田郡大原町中町138-1 (08687)8-2829

番号	組合の名称	設置年月日	構成団体名	共同処理する事務	(郵便番号) 事務所の位置 電話番号
34	英田郡養護老人ホーム組合	昭50.11.1	美作町, 作東町, 大原町, 英田町, 東粟倉村, 西粟倉村	養護老人ホームの設置, 管理及び運営	(709-42) 英田郡作東町川北1089 (08687)5-0041
35	柵原町吉井町特別養護老人ホーム組合	昭54.4.1	柵原町, 吉井町	特別養護老人ホームの設置, 管理及び運営	(708-15) 久米郡柵原町吉ヶ原854 (0868)62-1277

(水道)

36	備南水道企業団	昭18.7.1	倉敷市, 早島町	水道用水供給	(710) 倉敷市西中新田640 倉敷市役所水道局内 (0864)26-3121
37	岡山県南部水道企業団	昭25.2.8	倉敷市, 玉野市	水道用水供給	(710) 倉敷市西阿知町247-1 (0864)65-5050
38	東備水道企業団	昭46.4.1	備前市, 日生町	(1) 上水道, 簡易水道 (2) し尿処理	(705) 備前市坂根331-1 (0869)66-9791
39	岡山県西南水道企業団	昭43.2.21	笠岡市, 鴨方町, 寄島町, 里庄町	水道用水供給	(714) 笠岡市十一番町4-1 (08656)3-5241
40	邑久牛窓水道企業団	昭33.2.14	邑久町, 牛窓町	上水道の水源及び配水	(701-42) 邑久郡邑久町豊原95-4 (08692)2-1325
41	吉備高原水道企業団	昭52.3.30	加茂川町, 賀陽町	水道事業に関する事務	(716-11) 上房郡賀陽町大字吉川 4382 (0866)56-7134

番号	組合の名称	設置年月日	構成団体名	共同処理する事務	(郵便番号) 事務所的位置番号
(ごみ処理)					
42	津山圏域西部衛生施設組合	昭46. 5.29	鏡野町, 久米町, 中央町	ごみ処理	(709-46) 久米郡久米町中北下365 (0868) 54-0572
43	蒜山清掃施設組合	昭46. 6.29	中和村, 八束村, 川上村	ごみ処理	(717-04) 真庭郡中和村下和1802 中和村役場内 (0867) 67-2111
44	美甘, 新庄衛生組合	昭47. 5. 1	美甘村, 新庄村	(1) ごみ処理 (2) 火葬場の経営管理	(717-02) 真庭郡新庄村2008-1 新庄村役場内 (0867) 56-2626
45	美作, 勝田, 英田町衛生施設組合	昭47. 5. 1	美作町, 勝田町, 英田町	ごみ処理	(707) 英田郡美作町三倉田93 (08687) 2-2663
46	御津町, 加茂川町ごみ処理施設組合	昭47. 6. 1	御津町, 加茂川町	ごみ処理	(709-21) 御津郡御津町紙工3783 (08672) 6-0633
47	岡山県西部環境整備施設組合	昭42. 8.11	笠岡市, 鴨方町, 寄島町, 里庄町	ごみ処理	(719-03) 浅口郡里庄町大字新庄 3655 (08656) 4-2186
48	和気北部衛生施設組合	昭41. 4.12	和気町, 吉永町, 佐伯町, 熊山町, 吉井町	(1) ごみ処理 (2) 火葬場の経営管理	(709-04) 和気郡和気町益原666 (0869) 92-0809
49	邑久牛窓清掃施設組合	昭44. 6. 4	邑久町, 牛窓町	ごみ処理	(701-43) 邑久郡牛窓町牛窓263-2 (086934) 3475
50	岡山県井原地区清掃施設組合	昭45. 4. 1	井原市, 矢掛町, 美星町, 芳井町	ごみ処理	(715) 井原市七日市町4015 (08666) 2-3341
51	建部町久米南町衛生施設組合	昭44. 6.16	建部町, 久米南町	ごみ処理	(709-36) 久米郡久米南町下弓削 502-1 久米南町役場内 (08672) 8-2111
52	落合町北房町清掃施設組合	昭44. 6.21	落合町, 北房町	ごみ処理	(719-31) 真庭郡落合町垂水1901-5 落合町役場内 (0867) 52-1111
53	倉敷西部清掃施設組合	昭43.10.19	倉敷市, 船穂町, 金光町	清掃施設の設置及び維持管理	(719-01) 浅口郡金光町大字八重317 (08652) 2-3844
54	英北衛生施設組合	昭46. 4. 9	作東町, 大原町, 東栗倉村, 西栗倉村	ごみ処理	(707-03) 英田郡作東町山手1148-1 (08687) 6-0543

番号	組合の名称	設置年月日	構成団体名	共同処理する事務	(郵便番号) 事務所的位置番号
55	津山圏域東部衛生施設組合	昭46. 5.20	奈義町, 勝北町, 勝央町	ごみ処理	(708-13) 勝田郡奈義町豊沢306-1 奈義町役場内 (0868) 36-4111
56	津山圏域北部衛生施設組合	昭46. 5.29	奥津町, 富村, 上斎原村	ごみ処理	(708-04) 苫田郡奥津町久田下原 46-2 奥津町役場内 (0868) 52-2211
57	総社広域環境施設組合	昭48. 1.27	総社市, 真備町, 清音村, 山手村	ごみ処理	(719-11) 総社市中央1-1-1 総社市役所内 (08669) 2-1111

(し尿処理)

58	岡山市外3町衛生施設組合	昭38. 4. 5	岡山市, 邑久町, 牛窓町, 瀬戸町	し尿処理	(701-41) 岡山市神崎町2681 (08694) 6-8002
59	備南衛生施設組合	昭40. 4.24	岡山市, 倉敷市, 灘崎町, 早島町	し尿処理	(701-03) 都窪郡早島町大字前湯 360-1 早島町役場内 (0864) 82-0611
60	真庭衛生組合	昭39. 5. 4	勝山町, 落合町, 湯原町, 久世町, 美甘村, 新庄村, 川上村, 八束村, 中和村, 北房町, 富村, 旭町	し尿処理	(719-31) 真庭郡落合町大字野原5 (0867) 52-0102
61	勝英衛生施設組合	昭39. 6. 3	大原町, 東栗倉村, 西栗倉村, 美作町, 作東町, 英田町, 勝田町, 勝央町, 奈義町, 柵原町	し尿処理	(709-43) 勝田郡勝央町小矢田東 河原31 (0868) 38-2209
62	岡山県西部衛生施設組合	昭40. 7.28	笠岡市, 井原市, 矢掛町, 美星町, 芳井町, 寄島町, 里庄町, 鴨方町	(1) し尿処理 (2) 不燃物, 粗大ごみ処理 (3) 火葬場の経営管理	(714) 笠岡市緑町5-5 (08656) 7-0526
63	旭川中部衛生施設組合	昭40. 8.17	御津町, 建部町, 久米南町	し尿処理	(709-21) 御津郡御津町大字鹿瀬650 (08672) 4-1503
64	和気赤磐し尿処理施設一部事務組合	昭41. 2.10	和気町, 吉永町, 佐伯町, 熊山町, 山陽町, 赤坂町, 吉井町	し尿処理	(709-04) 和気郡和気町大字本2 (0869) 92-0808
65	津山圏域衛生処理組合	昭45. 5. 9	津山市, 鏡野町, 奥津町, 上斎原村, 久米町, 中央町, 勝北町, 加茂町, 阿波村	し尿処理	(708) 津山市川崎458 (0868) 26-1352

番号	組合の名称	設置年月日	構成団体名	共同処理する事務	(郵便番号) 事務所の位置電話番号
----	-------	-------	-------	----------	-------------------

(火葬場)

66	岡山県浅口郡鴨方町外2ヶ町火葬場組合	昭27.6.2	鴨方町, 里庄町, 寄島町	火葬場の経営管理	(719-02) 浅口郡鴨方町六条院中3050 鴨方町役場内 (086544) 7000
67	真庭火葬場組合	昭40.4.30	久世町, 勝山町, 落合町, 北房町, 富村	火葬場の経営管理	(719-32) 真庭郡久世町大字久世2928 久世町役場内 (0867) 42-1111
68	真庭郡北部火葬場組合	昭43.11.27	湯原町, 川上村, 八束村, 中和村	火葬場の経営管理	(717-05) 真庭郡八束村大字上長田915 八束村役場内 (0867) 66-2511
69	久米郡柵原町, 赤磐郡吉井町, 英田郡英田町火葬場施設組合	昭51.3.1	柵原町, 吉井町, 英田町	火葬場の運営管理	(708-15) 久米郡柵原町久木225 柵原町役場内 (0868) 62-1111

(防 災)

70	真庭消防組合	昭47.4.1	勝山町, 落合町, 湯原町, 久世町, 美甘村, 新庄村, 川上村, 八束村, 中和村, 北房町	(1) 消防 (2) 液化石油ガス設備工事の届出受理	(719-32) 真庭郡久世町大字惣254-8 (0867) 42-1190
71	笠岡地区消防組合	昭47.4.1	笠岡市, 鴨方町, 寄島町, 里庄町	(1) 消防 (2) 液化石油ガス設備工事の届出受理	(714) 笠岡市十一番町4-3 (08656) 3-5119
72	英田圏域消防組合	昭48.2.6	美作町, 勝田町, 英田町, 大原町, 作東町, 東粟倉村, 西粟倉村	(1) 消防 (2) 液化石油ガス設備工事の届出受理	(707) 英田郡美作町朽木97-2 (08687) 2-2601
73	井原地区消防組合	昭48.3.27	井原市, 矢掛町, 美星町, 芳井町	(1) 消防 (2) 液化石油ガス設備工事の届出受理	(715) 井原市井原町181-3 (08666) 2-1261
74	津山圏域消防組合	昭48.4.1	津山市, 加茂町, 鏡野町, 富村, 奥津町, 上斎原村, 阿波村, 勝央町, 奈義町, 勝北町, 中央町, 旭町, 久米南町, 久米町, 柵原町	(1) 消防 (2) 液化石油ガス設備工事の届出受理	(708) 津山市伏見町50-1 (0868) 22-3101
75	赤磐消防組合	昭48.10.1	瀬戸町, 山陽町, 赤坂町, 吉井町, 熊山町	(1) 消防 (2) 液化石油ガス設備工事の届出受理	(709-08) 赤磐郡山陽町上市108-1 (0869) 55-2244
76	東備消防組合	昭48.12.1	備前市, 和気町, 日生町, 吉永町, 佐伯町	(1) 消防 (2) 液化石油ガス設備工事の届出受理	(705) 備前市東片上126 (0869) 64-1119
77	邑久消防組合	昭49.4.1	牛窓町, 邑久町, 長船町	(1) 消防 (2) 液化石油ガス設備工事の届出受理	(701-42) 邑久郡邑久町本庄1795 (08692) 2-1333

番号	組合の名称	設置年月日	構成団体名	共同処理する事務	(郵便番号) 事務所の位置電話番号
----	-------	-------	-------	----------	-------------------

(その他)

78	岡山県市町村税整理組合	昭33.4.1	65市町村	市町村税の納付の啓蒙滞納処分	(700) 岡山市富田町1-5-8 (0862) 23-0187
79	岡山県市町村職員退職手当組合	昭34.4.1	1市68町村49組合	退職手当の支給	(700) 岡山市内山下2-2-6 岡山県自治会館内 (0862) 23-6141
80	岡山県市町村非常勤職員公務災害補償組合	昭43.4.1	1市68町村45組合7財産区	非常勤の公務災害	"
81	岡山県消防補償等組合	昭27.4.1	県下全市町村(78市町村)	非常勤消防団員及び作業従事者等に係る公務災害補償並びに非常勤消防団員退職報償金の支給	"
82	岡山県市町村職員互助組合	昭38.4.1	1市68町村48組合	医療補助金の給付, 生活資金の給付	"
83	津山総合情報センター	昭46.1.1	津山市, 加茂町, 富村, 奥津町, 上斎原村, 阿波村, 鏡野町, 勝央町, 奈義町, 勝北町, 中央町, 旭町, 久米南町, 久米町, 柵原町	電算化適用	"
84	備南競艇事業組合	昭49.7.17	総社市, 灘崎町, 早島町, 清音村, 山手村, 船穂町, 金光町, 鴨方町, 寄島町, 里庄町, 真備町	モーターボート競走	(719-11) 総社市中央1-1-1 総社市役所内 (08669) 2-1111
85	高梁広域事務組合	昭47.1.14	高梁市, 有漢町, 賀陽町, 成羽町, 川上町, 備中町	(1) 高梁広域市町村圏計画の樹立及び総合調整 (2) 道路の舗装工事 (3) こみ処理 (4) し尿処理	(716) 高梁市落合町阿部2527 (0866) 22-4651
86	阿新広域事務組合	昭44.4.1	新見市, 大佐町, 神郷町, 哲西町, 哲多町	(1) 阿新広域市町村圏計画の樹立 (2) 養護老人ホームの設置管理, 運営 (3) 阿新健康管理センターの設置, 管理 (4) 消防 (5) 液化石油ガス設備工事の届出受理 (6) こみ焼却炉の設置管理 (7) 休日診療所の設置管理 (8) し尿処理 (9) 女子短期大学の設置管理, 運営	(718) 新見市新見120-3 (08677) 2-3109

番号	組合の名称	設置年月日	構成団体名	共同処理する事務	(郵便番号) 事務所の位置 電話番号
87	真庭広域行政事務組合	昭54.1.1	勝山町, 落合町, 湯原町, 久世町, 美甘村, 新庄村, 川上村, 八束村, 中和村, 北房町	(1) 真庭広域市町村圏計画の樹立及び総合調整 (2) 交通事故災害共済事業の管理, 運営 (3) 育英会事業の管理運営 (4) 休日救急医療体制の整備 (5) 広域青少年補導センターの設置及び管理運営	(717) 真庭郡勝山町勝山654 (0867)44-2016
88	吉備高原下水道組合	昭56.7.10	加茂川町, 賀陽町	公共下水道の整備・管理及びその運営に関する事務	(716-11) 上房郡賀陽町大字吉川 7518 (0866)56-7027

四 土地開発公社設立状況

(昭62.4.1現在)

土地開発公社名	設立地方公共団体名	新規組織変更の別	設立地方公共団体数	認可年月日	設立年月日	基本財産(千円)	(郵便番号)事務所の位置電話番号
岡山市土地開発公社	岡山市	新規	1	昭47.12.9	昭47.12.15	20,000	(700) 岡山市大供1-1-1 (0862)25-4211
倉敷市土地開発公社	倉敷市	新規	1	昭48.3.20	昭48.4.2	10,000	(710) 倉敷市西中新田640 (0864)26-3045
備前市土地開発公社	備前市	新規	1	昭48.3.9	昭48.4.2	10,000	(705) 備前市東片上126 (0869)64-3301
新見市土地開発公社	新見市 (大佐町, 神郷町, 哲多町, 哲西町)	新規	1 (4)	昭48.5.16	昭48.6.4	6,000	(718) 新見市新見310-3 (08677)2-0661
津山市土地開発公社	津山市 (鏡野町, 勝央町, 勝北町, 久米町)	新規	1 (4)	昭48.7.19	昭48.8.1	7,000	(708) 津山市山北520 (0868)23-2111
真庭市土地開発公社	勝山町, 落合町, 久世町, 湯原町, 美甘村, 新庄村, 川上村, 八束村, 中和村, 上房郡北房町	新規	10	昭48.10.31	昭48.11.17	7,000	(717) 真庭郡勝山町勝山654 (0867)44-2016
御津郡土地開発公社	御津町, 建部町, 加茂川町	新規	3	昭48.12.10	昭48.12.13	6,000	(709-31) 御津郡建部町福渡489 (08672)2-1111
笠岡市土地開発公社	笠岡市	組織変更	1	昭49.3.25	昭49.4.1	10,000	(714) 笠岡市笠岡1876-1 (08656)3-2111
井原市土地開発公社	井原市	新規	1	昭49.5.7	昭49.5.15	10,000	(715) 井原市井原町311-1 (08666)2-6111
玉野市土地開発公社	玉野市	新規	1	昭49.5.30	昭49.6.10	10,000	(706) 玉野市宇野1-27-1 (0863)31-1111
久米郡土地開発公社	中央町, 旭町, 久米朝町, 久米町, 柵原町	新規	5	昭49.7.3	昭49.7.19	5,000	(709-36) 久米郡旭町西川999 (086727)3111
日生町土地開発公社	日生町	新規	1	昭49.8.5	昭49.8.10	10,000	(701-32) 和気郡日生町日生630 (0869)72-1101

土地開発 公社名	設立地方 公共団体名	新規組 織変更 の別	設立地 方公共 団体数	認可 年月日	設立 年月日	基本財産 (千円)	(郵便番号) 事務所の位置 電話番号
矢掛町 土地開発公社	矢掛町	新規	1	昭 51.7.26	昭 51.8.6	10,000	(714-12) 小田郡矢掛町矢掛3118-1 (08668)2-1010
高梁市 土地開発公社	高梁市	新規	1	昭 54.9.21	昭 54.11.1	10,000	(716) 高梁市松原通2043 (0866)22-2180
総社市 土地開発公社	総社市	新規	1	昭 55.7.18	昭 55.8.1	10,000	(719-11) 総社市中央1-1-1 (08669)2-1111
英田 土地開発公社	美作町, 作東町	新規	2	昭 57.6.8	昭 57.6.23	7,000	(707) 英田郡美作町栄町38-2 (08687)2-0921
寄島町 土地開発公社	寄島町	新規	1	昭 58.2.15	昭 58.3.22	10,000	(714-01) 浅口郡寄島町7531 (086554)3111
鴨方町 土地開発公社	鴨方町	新規	1	昭 59.10.1	昭 59.10.1	10,000	(719-02) 浅口郡鴨方町大字六条院中 3050 (086544)7000
真備町 土地開発公社	真備町	新規	1	昭 61.7.28	昭 61.7.28	10,000	(710-13) 吉備郡真備町箭田1141-1 (08669)8-1111

(注) () は出資団体

五 公益法人設立状況

(昭62.4.1現在)

法人名 (設立者)	主たる事業	設立年月日	基本財産 (千円)	(郵便番号) 事務所の位置 電話番号
財団法人 岡山市建設公社 (岡山市)	(1) 公共用地等の用地取得造成, 管理処分, あつせん (2) 公共施設等の建設, 取得, 管理, 整備, 処分, あつせん (3) 委託事業の実施	昭36.4.19	21,000	(700) 岡山市大供1-1-1 (0862)25-4211
財団法人 倉敷市開発公社 (倉敷市)	(1) 公共用地等の用地取得造成, 管理処分 (2) 公共施設等の建設, 管理処分 (3) 委託事業の実施	昭43.1.1	30,000	(710) 倉敷市西中新田640 (0864)26-3045
財団法人 津山市都市整備公社 (津山市)	(1) 公共用地等の取得, 造成, 管理, 処分 (2) 公共施設等の建設, 管理運営	昭43.6.13	3,000	(708) 津山市山北520 (0868)23-2111
社団法人 岡山中央総合情報公社 (会員数建部町ほか 42団体)	(1) 情報処理に関する知識の普及・啓蒙 (2) 情報処理に関する教育, 研修, 調査等 (3) 正会員に係る情報処理の実施	昭52.5.23	-	(709-37) 久米郡中央町原田3108-2 (0868)66-2555
財団法人 岡山県市町村自治協会 (岡山県町村会)	(1) 地方自治振興発展のため調査研究, 啓蒙 (2) 自治意識向上のための講習会, 講演会等の開催 (3) 退職市町村職員の福利厚生に関する事業	昭53.4.1	15,000	(700) 岡山市内山下2-2-6 (0862)23-6141
財団法人 岡山県市町村振興協会 (岡山県市長会 岡山県町村会 岡山県市議会議長 会 岡山県町村議会議 長会)	(1) 市町村振興宝くじ交付金による基金の設置と運用 (2) 市町村の振興に関する調査研究, 資料等の収集	昭54.4.1	1,000	(700) 岡山市大供1-2-1 (磯村ビル内) (0862)31-9243
社団法人 新見市地域振興事業団 (新見市)	(1) 地方行政に関する調査・研究, 地方行政に関する研究会・講演会 (2) 伝承文化の発掘育成事業等	昭62.3.26	-	(718) 新見市新見310-3 (08677)2-0661

六 県、市町村間の行政システムの改善

1 事務委譲

市町村の自治能力の向上、県、市町村間の適正な機能分担を推進するという観点から、知事の権限に属する住民に身近な事務、地域づくりに係る事務等について、県市町村行政システム改善協議会（県、市長会、町村会で構成）の十分な協議を通じ、56年度13事務（制度改正により現在11事務）、57年度9事務、61年度7事務（既委譲事務に追加の2事務を含む）、62年度3事務を委譲した。

委 譲 事 務	委 譲 年 月 日	委 譲 対 象
鳥獣飼養の許可	昭56.4.1	全 市 町 村
ヤマドリの販売許可	〃	〃
有害鳥獣の駆除の許可	(61.4.1 2種類追加)	〃
米穀小売業の許可	昭56.4.1	〃
森林施業に伴う立入調査等の許可	〃	〃
市町村農業振興地域整備計画の軽微な変更	昭57.4.1	〃
へい獣処理場以外におけるへい獣処理の許可	昭61.4.1	〃
動物の死体収容	〃	〃
災害救助の実施	〃	〃
法定外公共物の管理	〃	〃
液化石油ガス設備工事の届出受理	昭62.4.1	(御津町、建部町、 加茂川町を除く)
補装具の交付、修理等の決定	昭56.4.1	全 市
商店街振興組合の設立（合併、定款変更）の認可	〃	〃
商店街振興組合の総会招集の承認	〃	〃
商店街振興組合の報告の徴収及び検査等	〃	〃
商店街振興組合の業務改善命令及び解散命令	〃	〃
商店街振興組合の解散届（役員変更届）等の受理	〃	〃
市街地開発事業等予定区域内の建築等の許可	昭57.4.1	〃
市街地再開発事業施行地区内の建築等の許可	〃	〃
養護老人ホーム等の設置認可等	昭61.4.1	〃
風致地区内の建築等の許可	昭57.4.1	岡山市、倉敷市
優良住宅の認定	〃	〃
優良宅地の認定	〃	〃
都市計画区域内における開発行為の許可等	昭62.4.1	〃
宅地造成工事の許可等	〃	〃
都市計画施設等区域内の建築許可	昭57.4.1(市) 昭61.4.1(町村)	都市計画法適用市町村
路外駐車場の設置届の受理等	昭57.4.1	〃
路外駐車場の立入検査等	〃	〃
計 27事務		

2 地域研修センター

新しい時代に即応した個性と活力ある地域づくりをすすめるため、その重要な一翼を担う市町村職員の資質向上、地域の実践的課題に即応できる能力向上等を目指して、昭和57年度に、各地方振興局毎の市町村で構成する地域研修センターを設置したところであるが、昭和61年度においては、従来からの企画力養成講座等に加え、国際化、人口の高齢化あるいは高度情報社会の到来など、これからの新しい時代に対応した活力ある地域社会の創造に向けての研修講座を、情報提供機能の充実にも配慮しながら、講演、グループ討議、先進地・企業視察等多様な研修方式により実施した。また、事務処理の基本を徹底するとともに効率化を図るため、財務実務講座の巡回研修を実施した。

名 称 (設立年月日)	会 長	事 務 局	構成市町村	61年度実績	
				講 座 数	受 講 者 数
岡山地域研修センター (57.5.28)	岡山局地域振興室長	岡山局地域振興室	2市7町	8	392
東備地域研修センター (57.5.22)	備前市総務課長	東備局地域振興室	1市9町	7	333
倉敷地域研修センター (57.5.31)	倉敷市職員研修所長	倉敷局地域振興室	2市5町村	17	804
井笠地域研修センター (57.5.28)	笠岡市総務部長	井笠局地域振興室	2市7町	9	390
高梁地域研修センター (57.4.23)	高梁市総務課長	高梁局地域振興室	1市6町	8	161
阿新地域研修センター (57.5.25)	阿新局地域振興室長	阿新局地域振興室	1市4町	9	187
真庭地域研修センター (57.5.11)	真庭局地域振興室長	真庭郡町村会	9町村	16	412
津山地域研修センター (57.6.4)	津山局地域振興室長	津山局地域振興室	1市11町村	5	82
勝英地域研修センター (57.5.26)	勝英局地域振興室長	勝英局地域振興室	10町村	13	368

また、市町村長・幹部職員等に対し、地方行財政に関する全国的な動向と課題、最新の知識・情報を提供し、新しい時代に即応した市町村行政の推進に資するため、昭和61年10月及び昭和62年2月に「市町村トップセミナー」を開催した（各200人参加）。

3 県と市町村間の職員の交流制度

（昭6 1. 6. 1 現在）

制 度	目 的	主 な 制 度 内 容	実 態
交 流 職 員	県と市町村との相互理解と連携の強化	(1) 対象職員 行政能力の優れた幹部中堅職員とし、双方同一の人数 (2) 期 間 2年 (3) 身分取扱い 併任 (4) 給与及び旅費 給与は派遣した県又は市町村の負担とし、旅費は派遣を受けた県又は市町村の負担	(59.4.1～ 61.3.31) 岡山市1名 高梁市1名 備前市1名 日生町1名 邑久町1名 船穂町1名 金光町1名 矢掛町1名 大原町1名 中央町1名 (60.4.1～ 62.3.31) 岡山市1名 倉敷市1名 津山市1名 御津町1名 瀬戸町1名 山陽町1名 和気町1名 長船町1名 寄島町1名 芳井町1名 川上町1名 (61.4.1～ 63.3.31) 玉野市1名 新見市1名 日生町1名 金光町1名 真備町1名 久世町1名 美甘村1名 久米南町1名
派遣県職員	市町村における特定の行政課題の解決	(1) 対象職員 市町村の特定の行政課題に対して対応能力を有する職員 (2) 期 間 2年 (3) 身分取扱い 併任 (4) 給与及び旅費 派遣を受けた市町村の負担	岡山市1名（財政局長） 笠岡市1名（駅前区画整理事務所参事） 総社市1名（土木農林部主幹） 新見市1名（阿新健康管理センター医師） 備前市2名（市立病院医師） 美星町1名（町立病院医師） 成羽町2名（町立病院医師） 湯原町1名（町立病院医師） 鏡野町1名（町立病院医師） 大原町3名（町立病院医師）
特別研修生	県行政における実務経験を通じての市町村職員の資質の向上	(1) 対象職員 市町村職員として3年以上7年未満の経験を有する者 (2) 期 間 1年（1年を超えない期間内の更新可） (3) 身分取扱い 併任 (4) 給与及び旅費 給与は派遣した市町村の負担とし、旅費は派遣を受けた県の負担	岡山市1名（土木部） 倉敷市5名（土木部） 玉野市1名（地域振興部） 笠岡市1名（農林部） 高梁市1名（地域振興部） 備前市1名（地域振興部） 御津町1名（商工部） 和気町1名（地域振興部） 邑久町1名（地域振興部） 賀陽町1名（企画部）

選 挙 関 係